

An aerial photograph of a wetland area. In the center, a tall, multi-story wooden observation tower stands in a narrow water channel. The tower has several levels with railings and a flat roof. A small green boat with several people is positioned near the base of the tower. The surrounding area is filled with dense green reeds and water lilies. In the background, a large body of water stretches towards the horizon under a blue sky with scattered clouds.

AKTÍV TURISZTIKAI FEJLESZTÉSEK EGY TÉRSÉG FEJLŐDÉSE ÉRDEKÉBEN

A MAGYAR REGIONÁLIS TUDOMÁNYI TÁRSASÁG XX. VÁNDORGYŰLÉSE
Budapest, 2022. október 6–7. - Nemzeti Közsolgálati Egyetem



- 1. Honnan indultunk?**
- 2. Térségi gondolkodás és tervezés**
- 3. Tapasztalatok**



Honnan indultunk?



1. Világszerte növekvő népszerűség és költés
2. Hazai társadalmi igény ← **COVID**
3. Meglévő tradíciók, infrastruktúra
4. Meglévő természeti és kulturális értékek
5. Elkötelezett döntéshozatal
6. Ad hoc jellegű fejlesztések




Miért éri meg?



- 1. Egészséges**
- 2. Pozitív nemzetgazdasági hatások**
(Az EU-ban a kerékpáros turizmus önmagában sok milliárdos üzletág)
- 3. A vidék fejlesztésének egyik eszköze**
- 4. Helyi és nemzeti identitás erősítője**
- 5. Közösségformáló, sokak számára elérhető**
- 6. Környezettudatosságra nevel**



Nemzeti Aktív Turisztikai Stratégia



**Térségi
szemléletű
fejlesztés**



Térségi tervezés

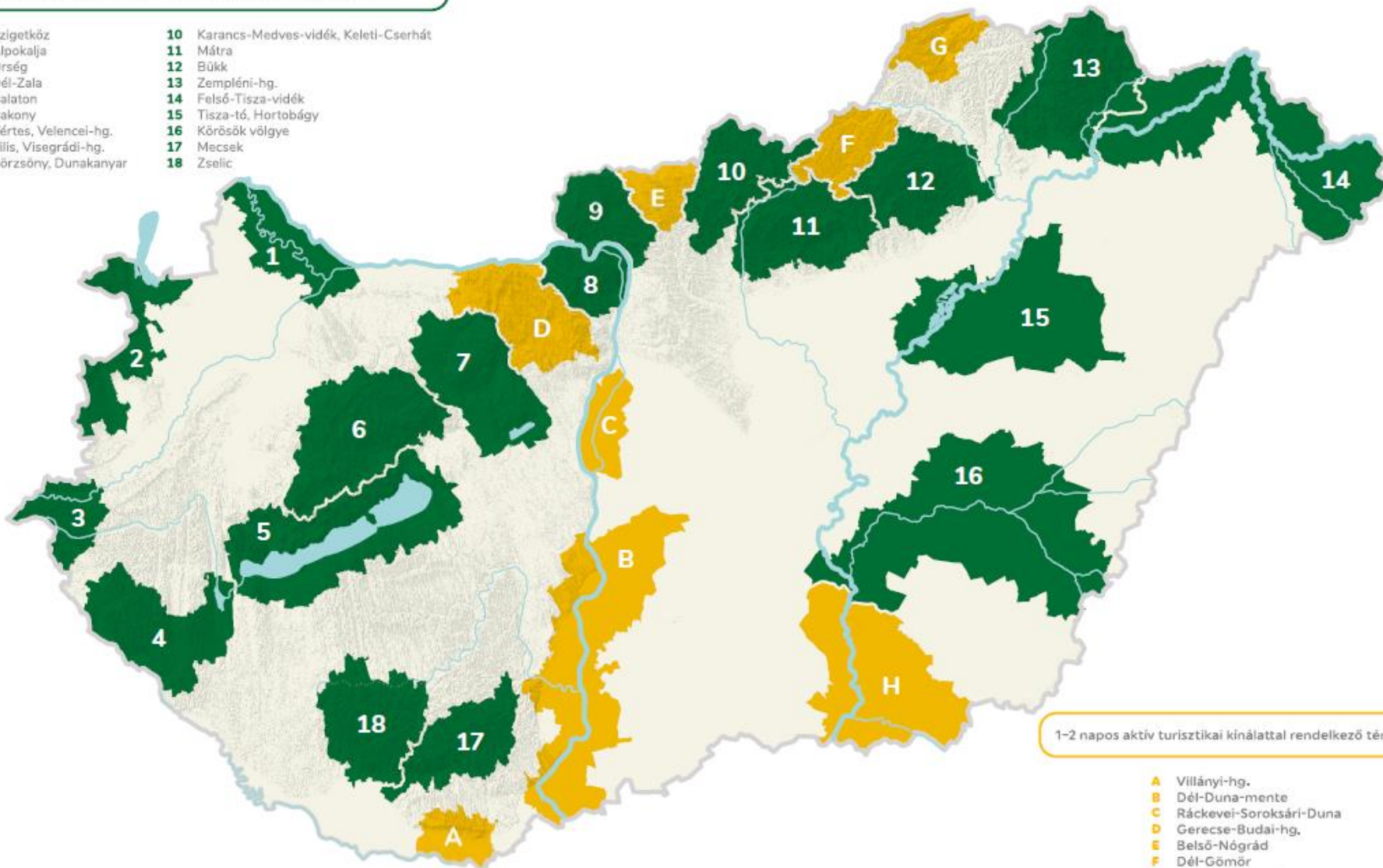
■ 3-4 vagy ennél több napos aktív turisztikai kínálattal rendelkező térség

■ 1-2 napos aktív turisztikai kínálattal rendelkező térség



3 vagy ennél több napos aktív turisztikai kínálattal rendelkező térség

- | | |
|------------------------|---|
| 1 Szigetköz | 10 Karancs-Medves-vidék, Keleti-Cserhát |
| 2 Alpokalja | 11 Mátra |
| 3 Órség | 12 Bükk |
| 4 Dél-Zala | 13 Zempléni-hg. |
| 5 Balaton | 14 Felső-Tisza-vidék |
| 6 Bakony | 15 Tisza-tó, Hortobágy |
| 7 Vértes, Velencei-hg. | 16 Körösök völgye |
| 8 Pilis, Visegrádi-hg. | 17 Mecsek |
| 9 Börzsöny, Dunakanyar | 18 Zselic |



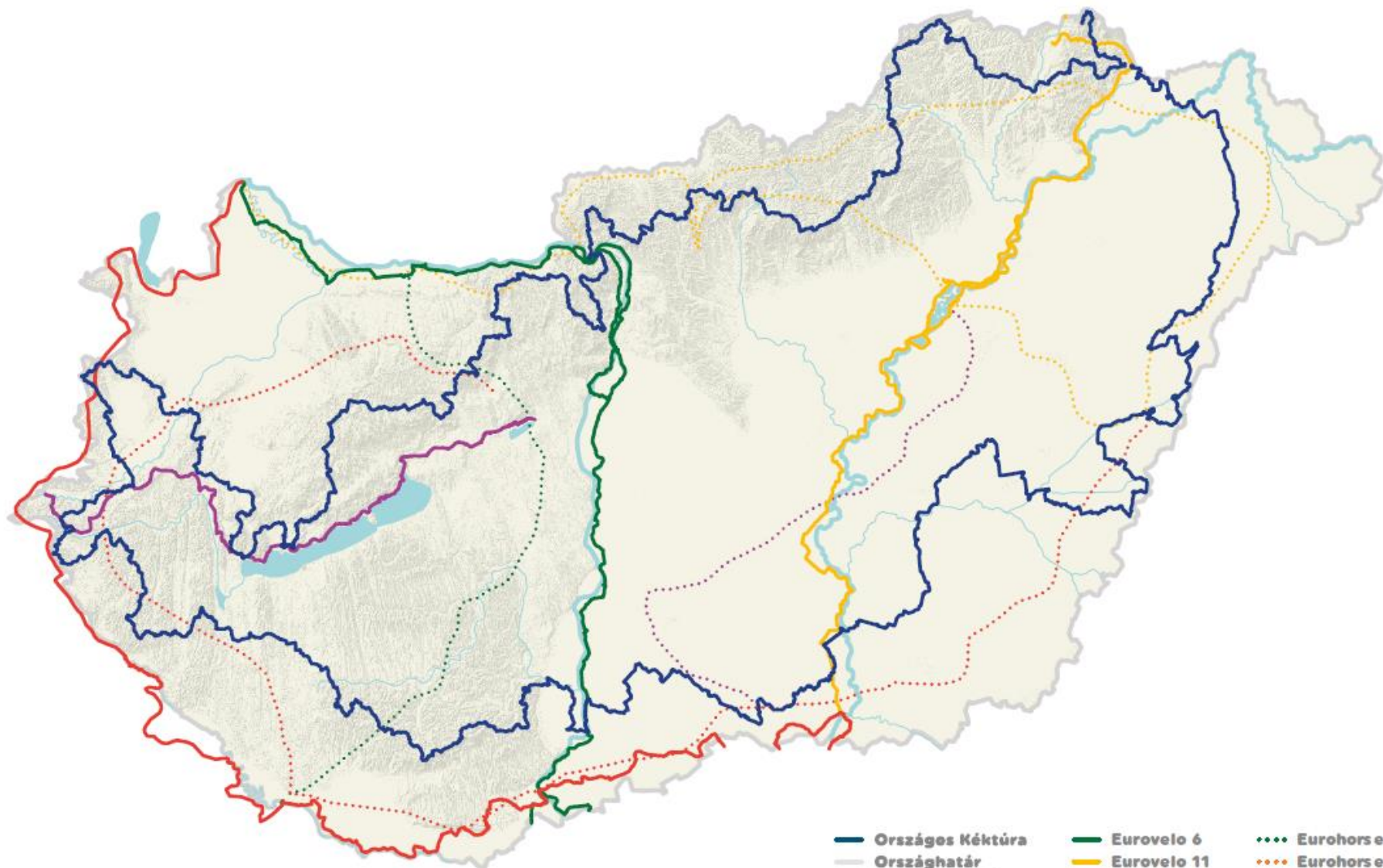
1-2 napos aktív turisztikai kínálattal rendelkező térség

- | |
|---------------------------|
| A Villányi-hg. |
| B Dél-Duna-mente |
| C Ráckevei-Soroksári-Duna |
| D Gerecse-Budai-hg. |
| E Belső-Nógrád |
| F Dél-Gömör |
| G Aggteleki-karszt |
| H Dél-Alföld |



Aktív-és
Ökoturisztikai
FEJLESZTÉSI KÖZPONT

Térségeket összekapcsoló országos hálózatok



- Országos Kéktúra
- Országhatár
- Jelentősebb vizek
- Eurovelo 6
- Eurovelo 11
- Eurovelo 13
- Eurovelo 14
- Eurohorse 1
- Eurohorse 2
- Eurohorse 3
- Eurohorse 4



Alapelvek



1. **Helyiek bevonása, partnerség és közös tervezés**
2. **Gazdasági és környezeti fenntarthatóság**
3. **Célcsoportokra/túratípusokra szabott elképzelések**
4. **Helyi adottságokra alapozva a helyiek számára fejlesszünk, amiből később a turista is részesedhet**
5. **Magas színvonalú, aktív turisztikai hálózatok kialakítása**



Partnerség a gyakorlatban

Közös
gondolkodás

Workshopok,
interjúk

Folyamatos
visszacsatolás

Minden
mértékönél
véleményezési
lehetőség



Hálózatokban gondolkodás

MOTIVÁCIÓ

INFORMÁCIÓ

UTAZÁS ÉS ÉRKEZÉS

ESZKÖZKÖLCSÖNZÉS
ÉS SZÁLLÍTÁS

ÚTVONALAK



BEÉRKEZŐ TURISTA



VISSZATÉRŐ
TURISTA



Helyi lakosok
Helyi szolgáltatók

TÁVOZÓ TURISTA



PIHENŐHELYEK



JELZÉSRENDSZER



GASZTRONÓMIA



SZOLGÁLTATÁSOK



VONZERŐK



ESEMÉNYEK



Élmények
megosztása

Elutazás és
emlékek

Szállás

Helyiek vendégszeretete



Tervezés folyamata



Helyzet-
feltáró fázis

Stratégiai
munkafázis

Cselekvési
terv fázis

Projekttervek
készítése

Szervezeti és
pénzügyi
terv
készítése

Forrásbevonás
Megvalósítás





1. Az aktív turizmus csak nézőpont, egy-egy térség fejlesztési igényei túlmutatnak azon
2. A tervezés során tehát az aktív turizmuson túlmutató komplexebb gondolkodásra van szükség (pl. Mátra, Börzsöny, Tisza-tó stb.)
3. A térséghatárok nem élesek, a fejlesztések országos szinten kapcsolódnak
4. Új kapcsolatok jöttek létre vagy revitalizálódtak a régiek a partnerségi kör szereplői között
5. A tervezés végére kiemelkedett, vagy a partnerségi kör által létrehozásra került egy szereplőt, a megfelelő kompetenciákkal a térségi koordinációra
6. A fejlesztések a helyiek számára fontosak, a helyi gazdaságban résztvevők számára piacot bővítenek





**Köszönöm a
figyelmet!**



**Bauer Ádám
Projektvezető**



bauer.adam@aofk.hu

36/30-155-80-29