

*Magyarország és Ukrajna
határmenti együttműködésének különböző szintjei*

Szaniszló Zsófia

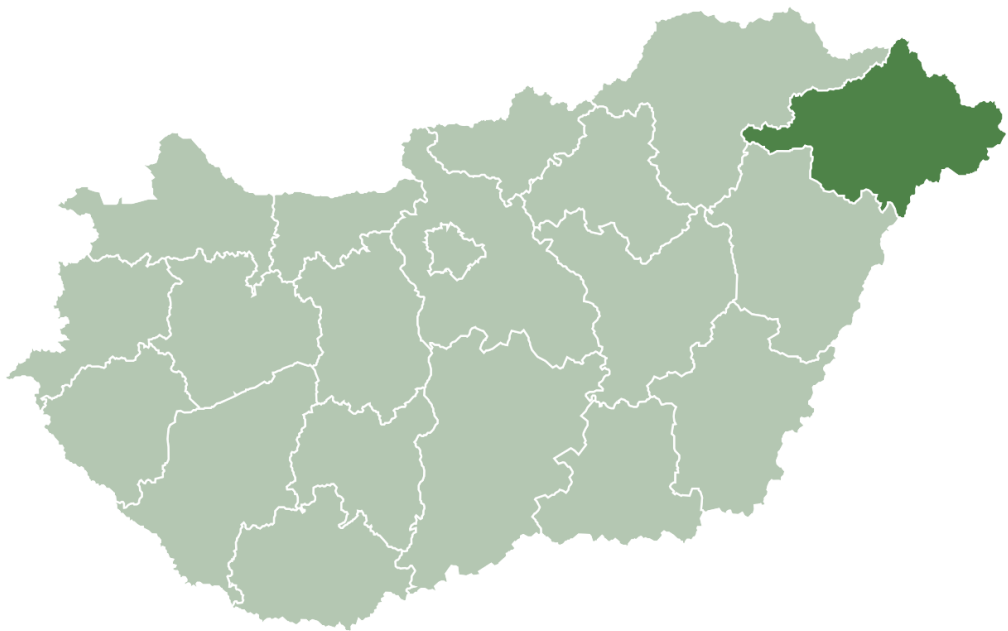
PhD hallgató

Témavezető: dr. Szilágyiné Czimre Klára

Társadalomföldrajzi és Területfejlesztési Tanszék

Debreceni Egyetem





Szabolcs-Szatmár-Bereg	<i>Megye</i>	Kárpátalja
Magyarország	<i>Ország</i>	Ukrajna
5936,45 km ²	<i>Terület</i>	12 800 km ²
570 935 fő	<i>Népesség</i>	1 254 327 fő



Tisza Korlátolt Felelősségű Európai Területi Társulás

https://kisvarda.hu/index.php/varosunk/varosunkrol/testvervarosaink



KISVÁRDA
város honlapja

Címlap | E-ügyintézés | Képtár | Videótár | Letöltések | Linkek | Elérhetőségek

Keresés...

Címlap Ugrás a nyitólapra | **Városunk** Ahol élünk | **Önkormányzat** A város vezetése | **Híreink** A lakosság tájékoztatása | **Turizmus** Kikapcsolódás, pihenés | **Pályázatok** Közbeszerzés / EU

Tételek # 15

Cím	Találatok
Ukrajna - Munkács	10796
Lengyelország - Strzyżów	4274
Szlovákia - Királyhelmece	6997
Izrael - Karmiel	4512
Németország - Hildburghausen	4166
Románia - Kézdivásárhely	5162

Testvértelepülések
megjelenése az
online térben

Testvértelepülések megjelenése az online térben



The screenshot shows the website of Kisvárdai Város honlapja. The header includes the city logo, navigation links (Címlap, E-ügyintézés, Képtár, Videótár, Letöltések, Linkek, Elérhetőségek), a search bar, and a social media icon. The main menu has categories: Címlap, Városunk, Önkormányzat, Híreink, Turizmus, and Pályázatok. Below the menu, there is a table of sister cities with columns for 'Cím' and 'Találatok'.

Cím	Találatok
Ukrajna - Munkács	10796
Lengyelország - Strzyżów	4274
Szlovákia - Királyhelmec	6997
Izrael - Karmiel	4512
Németország - Hildburghausen	4166
Románia - Kézdivásárhely	5162

1. Adatbázis
2. Magyar települések honlapja
3. Interneten fellelhető információk összegyűjtése

A testvértelepülés honlapon való megjelenése



Van kapcsolat a testvértelepülések közt



A kapcsolat jellege más honlapok alapján

Tisza ETT (2015)



Tagok

- Szabolcs–Szatmár–Bereg Megyei Önkormányzat - Magyarország
- Kisvárdai Városi Önkormányzat – Magyarország
- Kárpátalja Megyei Tanács – Ukrajna

Cél

A gazdasági, társadalmi és területi kohézió megerősítése, tagjai között a határokon átnyúló együttműködés előmozdítása.

Projektek

- ***REVITAL I.***

- 2008-ban beomlottak bányajáratok → folyó sószennyezettsége meghaladta az átlagos érték tízszeresét
- *Aknaszlatinai sóbánya* beomlása okozta természeti károk felmérése, monitoringozása → Tisza és vízgyűjtő területének környezeti állapotának javítása

- ***Hulladékgyaldálkodás***

- *Makkosjánosi*



- *Humanitárius segítségnyújtás*



Testvértelepülések



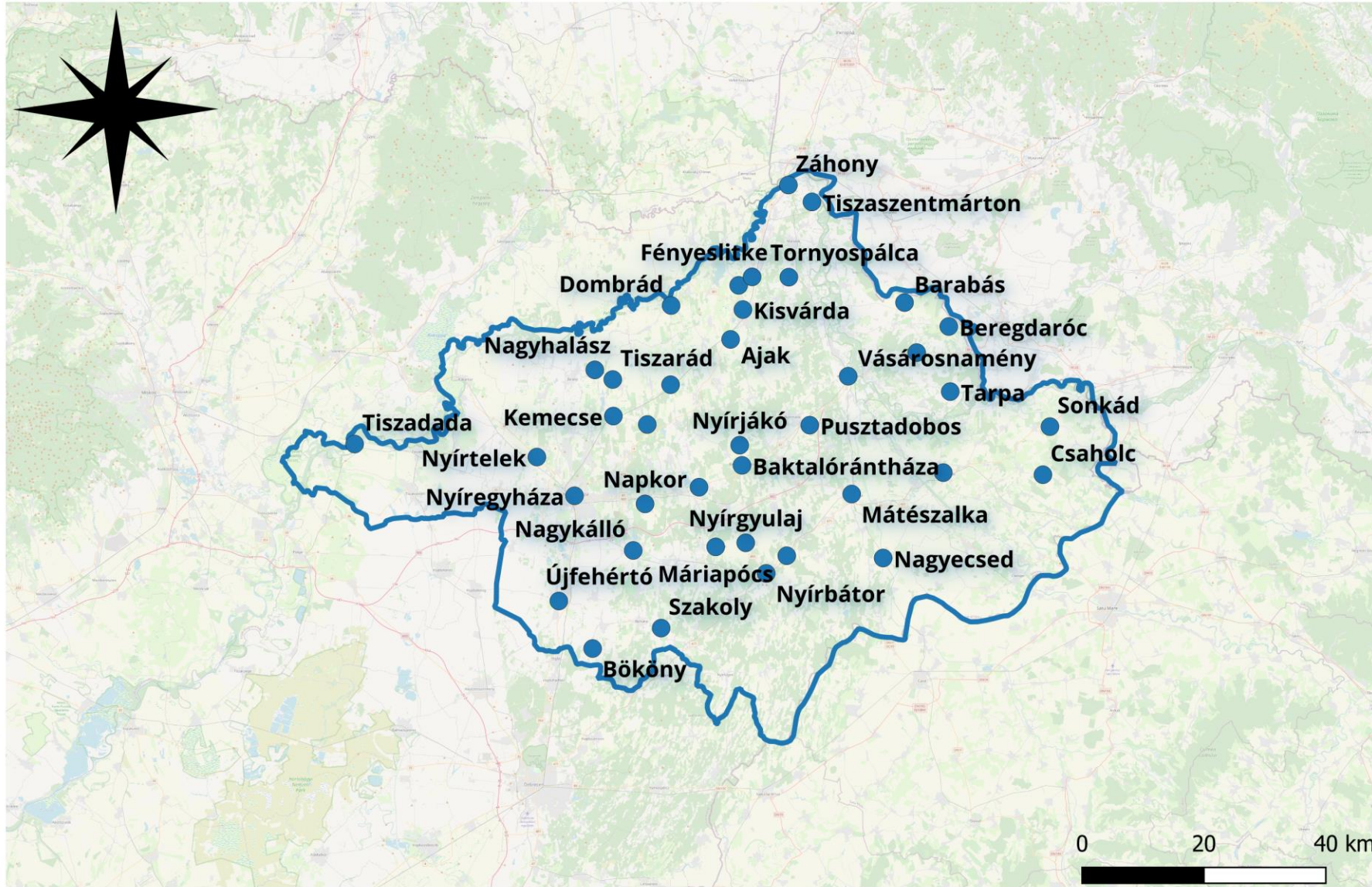
Europe
for Citizens

Együttműködési területek

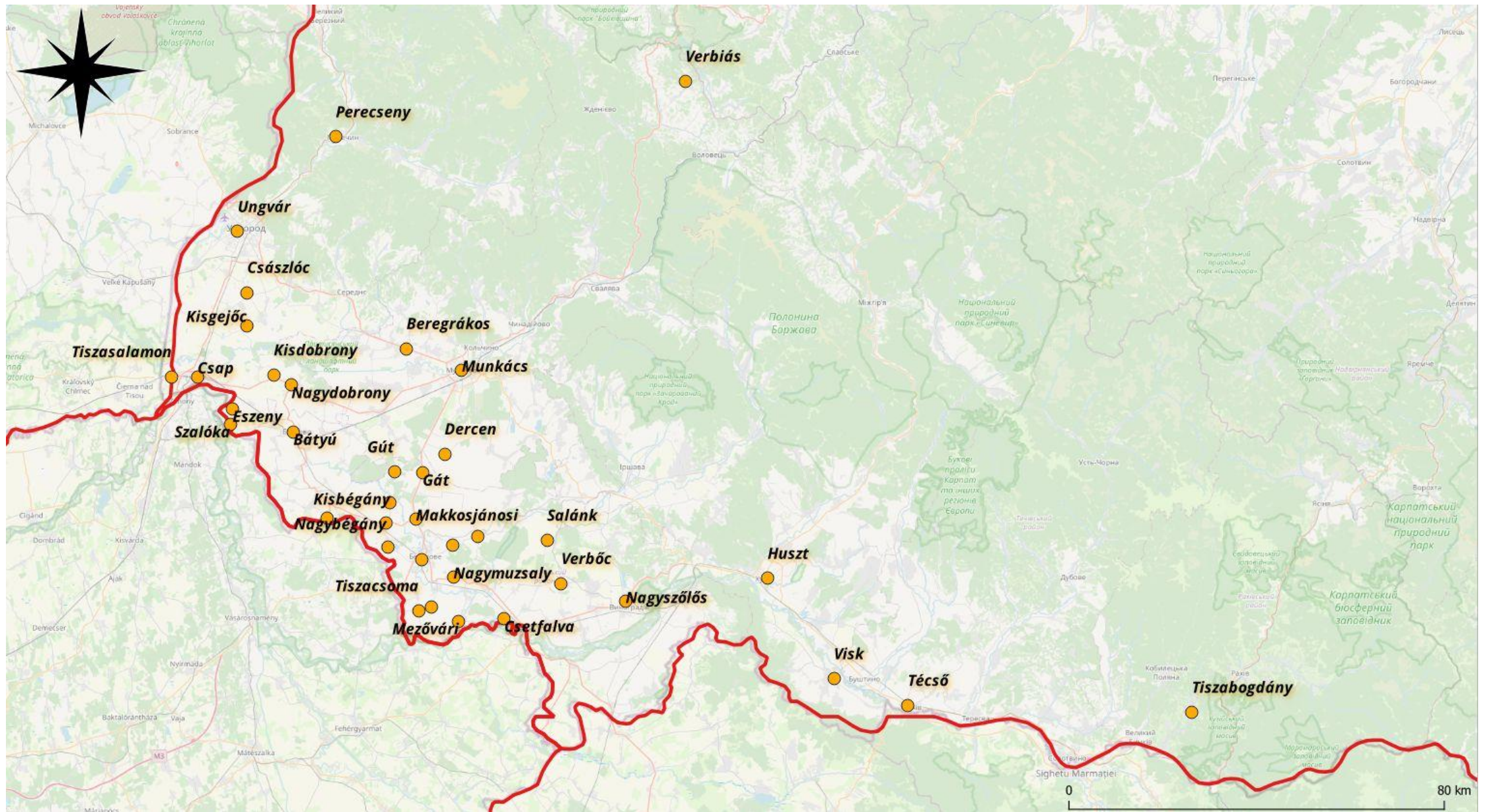
- gazdaságfejlesztés
- oktatás
- kulturális cserekapcsolatok
- sport
- önkormányzati tapasztalatok cseréje

Kritérium

- hasonló statisztikai adatok
- földrajzi elhelyezkedés
- település típusa
- kulturális, sport tevékenységek
- közös történelem, hagyományok

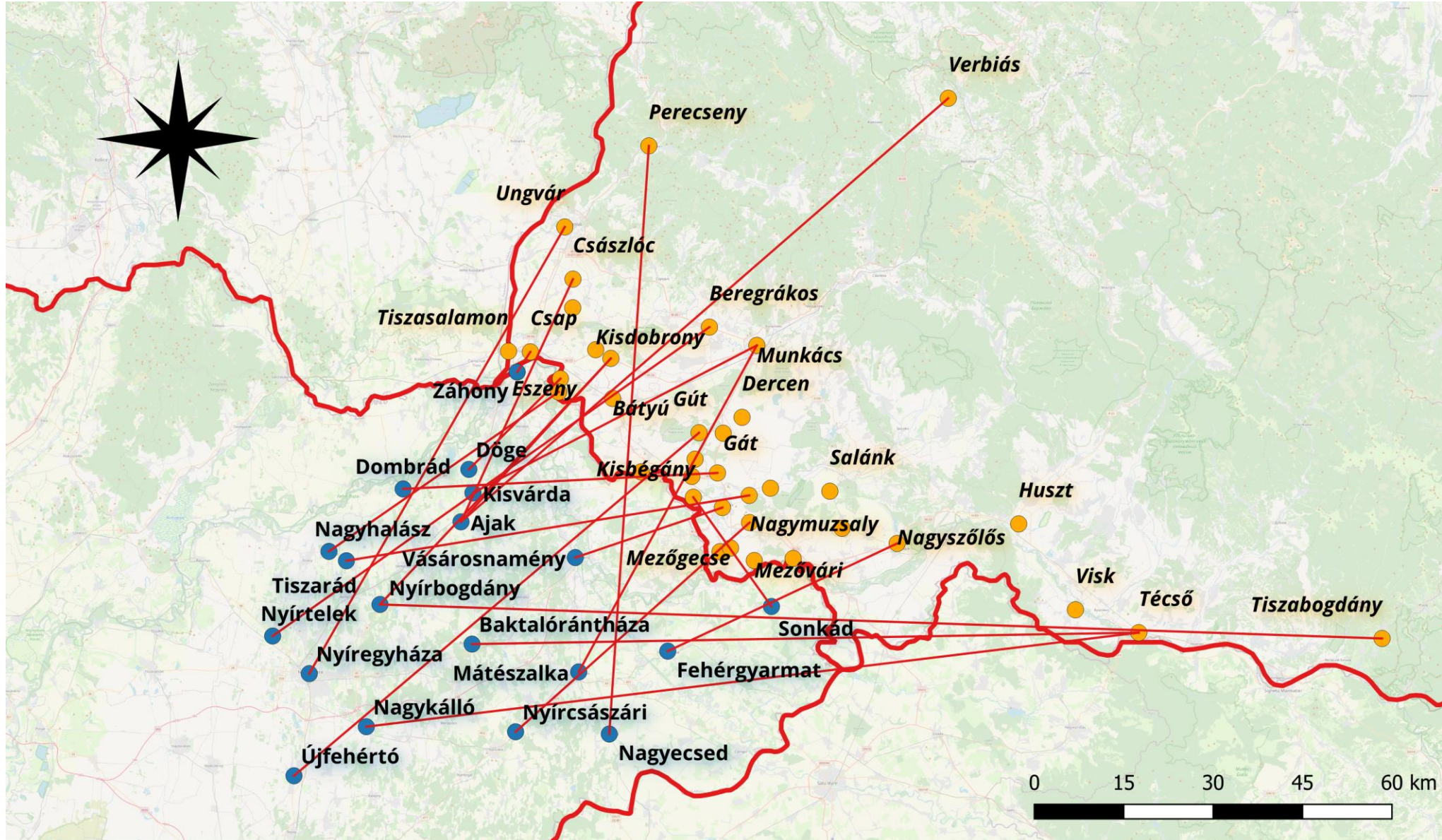


- Kárpátaljai testvértelepüléssel rendelkező Sz-Sz-B megyei település
- Szabolcs-Szatmár-Bereg megye határa

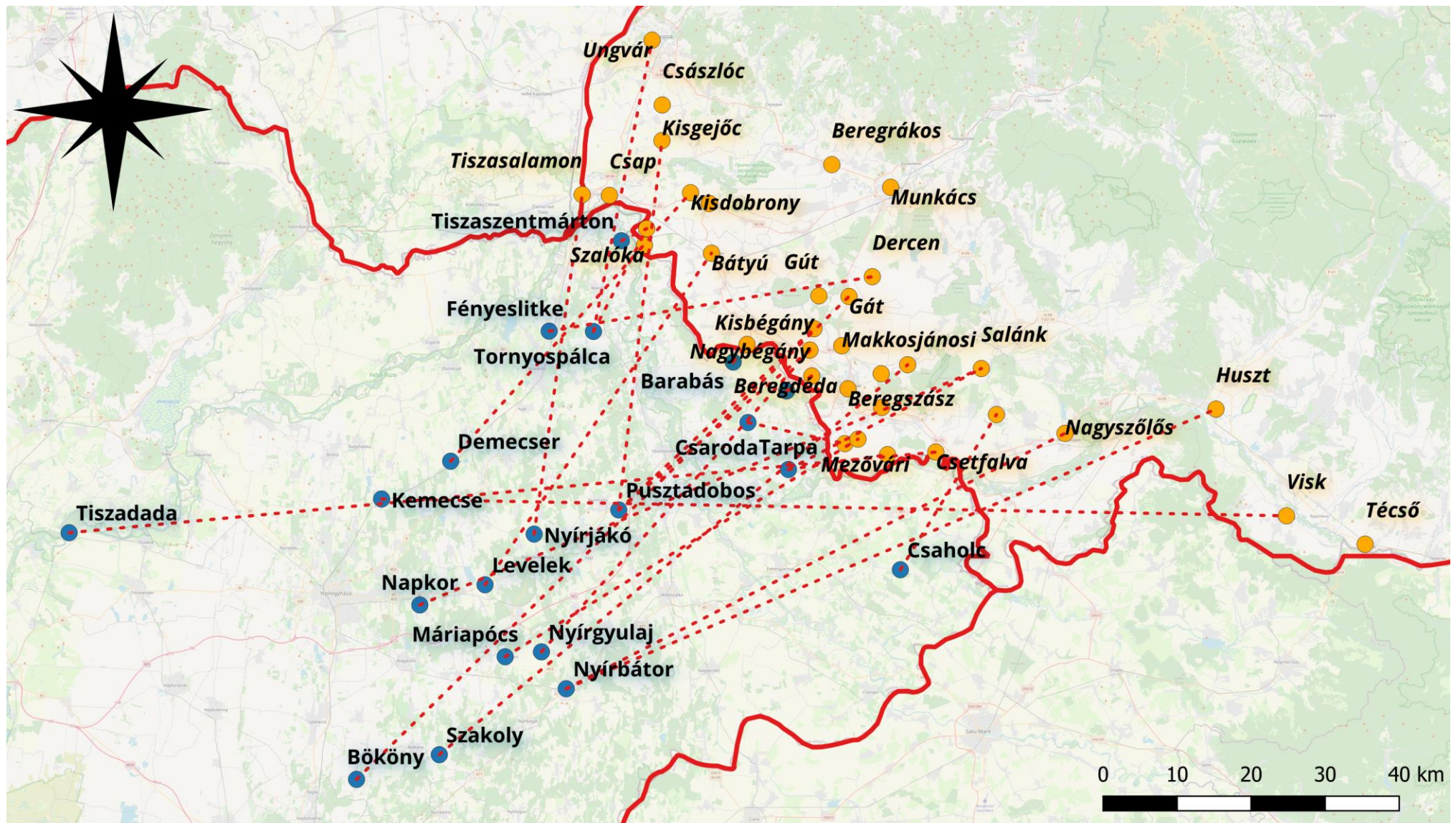


● Sz-Sz-B megyei testvértelepüléssel rendelkező kárpátaljai település

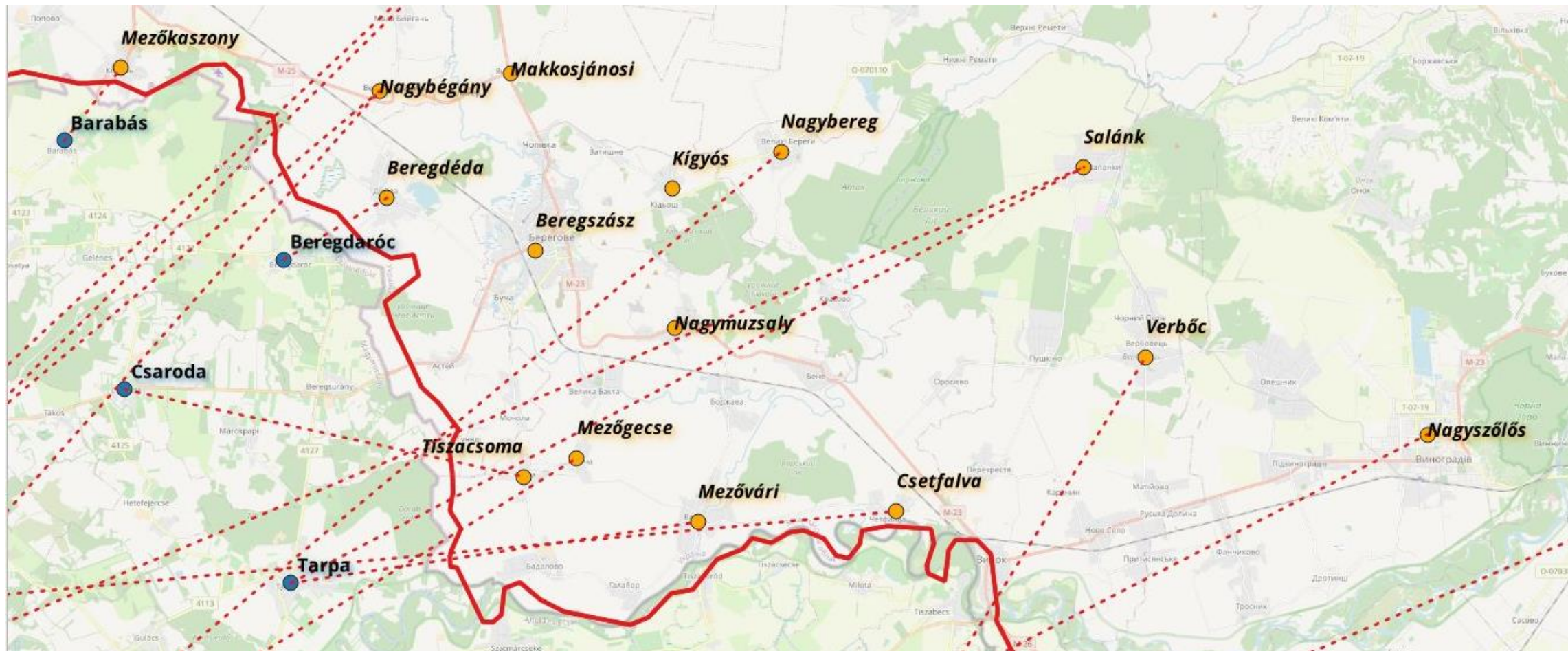
▭ Országhatárok



- Honlapon megjelenített testvértelepülési kapcsolat
- Sz-Sz-B megyei testvértelepüléssel rendelkező kárpátaljai települések
- Kárpátaljai testvértelepüléssel rendelkező Sz-Sz-B megyei települések
- Országhatárok



- Honlapon nem megjelenített testvértelepülési kapcsolat
- Sz-Sz-B megyei testvértelepüléssel rendelkező kárpátaljai település
- Kárpátaljai testvértelepüléssel rendelkező Sz-Sz-B megyei település
- ▭ Országhatárok



- Honlapon nem megjelenített testvértelepülési kapcsolat
- Sz-Sz-B megyei testvértelepüléssel rendelkező kárpátaljai település
- Kárpátaljai testvértelepüléssel rendelkező Sz-Sz-B megyei település
- ▭ Országhatárok

Település

Népesség (2022)

Nyíregyháza

118 211 fő

Kisvárd

16 256 fő

Mátészalka

16 229 fő

Nyírbogdány

2284 fő

Döge

2192 fő

Tiszarád

593 fő

https://www.nyiregyhaza.hu/testvervarosok

NYÍREGYHÁZA **Többet ad!** HÍREK GALÉRIÁK VÁROSHÁZA VÁROSINFO E-VÁROSHÁZA

Testvérváros: Uzsgorod (Ungvár)(UA)

Uzhhorod

Földrajzi elhelyezkedés: Nyugat-Ukrajnában, az Ung folyó két partján fekszik; Kárpátalja székhelye és legnagyobb települése

Népesség: 118.000 fő (2004)

Kultúra, látnivalók: Kárpátalja kulturális és oktatási központja; Nemzetközi Színházi Fesztivál; Ungvári vár; a vártemplom romjai; Skanzen

Testvérvárosi kapcsolat felvétele: 1971 (megújítva 1991-ben és 2011-ben)

Hivatalos weboldal: [http:// www.umr.uzhgorod.ua](http://www.umr.uzhgorod.ua)

Szlovákia Eperjes/Prešov

Földrajzi elhelyezkedés: Szlovákia keleti részén.; Kassától 33 km-re északra; Nyíregyházától 170km-re található

Nem biztonságos | tiszarad.hu/fontos-adatok.html

TISZARÁD

Efop

EFOP-1.5.3-16-2017-00065

HUMAN SZOLGÁLTATÁSOK FELELTESTE A SARMASÁG M. ÖZVEGYKÖZSÉG KÖZSÉGI ELNÖKSÉGE ÉS HIRVŐ-TERÜSGÉNEK ÁRSZOCIÁLIS VÁLL. EFOP-1.5.3-16-2017-00065

EFOP-3.9.2-16-2017-00035

KÖZSÉGI HIRVŐ KAPACITÁSOK FELELTESTE TERREKÖZM. ELÉRTEN KÖZSÉGI ELNÖKSÉGE TELÉFON ÉRSZÖNY EFOP-3.9.2-16-2017-00035

Magyar Falu Program

MAGYAR FALU PROGRAM

Ön itt van:

- Címlap
- Fontos adatok

Fontos adatok

Tiszarád jelenleg a Kemecei Járás legkisebb települése. Lakosságainak száma 620 fő. A lakosság 40% inaktív. A munkaképes lakosság 25%-a munkanélküli sok a nagy családok. A roma nemzetiségi lakosság száma lassan eléri az 50%-at. A lakosság lélekszáma stagnál (1-2 család ide –oda költözik).

165 gyermek részesül gyermekvédelmi támogatásban.

Testvér települések:

Tiszarád Községnek kettő testvér települése van.

Az egyik Romániában, a Szilágyságban "Selymes Ilosva" 800-900 fős település Sarmaság városához tartozik.

A második testvér településünk Kárpátalján van Beregszásztól mintegy 6-7 km-re. "Kígyós" község. Lakossága 900-1000 fő között van. Önálló település.

Menetrend:

Tiszarád Községet autóbusszal (volán járat) lehet megközelíteni (Nyíregyháza-Besztereci járat). Naponta hajnal 4.20-tól este 23.00 óráig közlekedik autóbussz különböző időpontokban. Nagyhalász város felől is elérhető Tiszarád személykocsival (rendszeres buszjárat nincs).

Település	Népesség (2022)
Nyírbátor	11 913 fő
Demecser	4425 fő
Napkor	3812 fő
Csaroda	607 fő

https://nyirbator.hu

Kisokos Kezdőlap Sárkányfürdő Kulturális Központ Bátor Média

Nyírbátor | 47.83°É 22.13°K 152Lsz.fm HUN 2022.10.06. Csütörtök

NYÍRBÁTOR

Kezdőlap Hírek Nyírbátori vagyok Turista vagyok Látnivalók Eseménynaptár Térkép Kapcsolat

Örömmel köszöntjük Nyírbátor honlapján!

Nyírbátori vagyok, városi információk

Turista vagyok

SZÉCHENYI 2020

Nem biztonságos | www.csaroda.hu

KÖSZÖNTŐ TELEPÜLÉSÜNKRŐL HELYI HÍREK PÁLYÁZATAINK ÖNKORMÁNYZAT DOKUMENTUMOK FOTÓALBUM E-ÜGYINTÉZÉS FRISS HÍREK

FALUGONDNOKI SZOLGÁLAT KEHOP-5.4.1-16-2016-00183 - ÉLJ ENERGIATUDATOSAN NYOMTATVÁNYOK

TOBORZÁS 2022

Rugalmas szolgálat, biztos jövedelem

Újra várják a jelentkezőket Önkéntes Katonai Szolgálatra a Magyar Honvédség toborzóirodáiban. A tavaly őszi pilot programba mintegy ötszázan kerültek be, többen azóta is a seregben szolgálnak.

Az első két hónapban a tartalékos katonák alapkiképzésen vesznek részt, majd a második, négyhónapos ciklusban több opció közül is választhatnak. Lehetőségük van a lakhelyükhöz közeli tartalékos szervezetnél maradni, átszereződhetnek más szolgálati formára, vagy kérhetik, hogy kiképzésük speciális területen folytatódjon. Ha a szakkiképzés mellett döntenek, fizetésük a mindenkori minimálbérről a garantált bérminimumra emelkedik, mely jelenleg bruttó 260 ezer Ft.

A szeptember 5-én induló kiképzések a tervek szerint az ország valamennyi megyéjében és Budapesten is megkezdődnek. A felkészítés alappillére a mindennapos katonai testnevelés, melyet fizikai állapotfelmérés előz meg. A résztvevők harcászatot, közelharcot és térképészet

ELÜGY.HU Elektronikus Ügyintézési portál

Megújuló energiatársaságok témakörében meghirdetett pályázatok kiemelt rajzai

Összegzés

Tisza ETT		testvértelepülés
rendezvények szervezése	<i>kulturális, hagyományőrző</i>	falunapok, fesztiválok, táborok
✓	<i>humanitárius segítségnyújtás</i>	✓
Revital I., hulladéklerakó	<i>természet</i>	közös faültetés
✓	<i>gazdaság</i>	✗

Köszönöm a figyelmet!

Források:

- <https://www.flickr.com/photos/makacs/28007512103/in/photostream/>
- Cselekedjünk ma a holnap Európájáért!
https://ec.europa.eu/citizenship/pdf/doc1273_en.pdf
- <https://stat.dbhir.com/megye/SZA>
- https://hu.wikipedia.org/wiki/Szabolcs-Szatm%C3%A1r-Bereg_megye#/media/F%C3%A1jl:HU_county_Szabolcs-Szatmar-Bereg.svg
- https://upload.wikimedia.org/wikipedia/commons/2/28/Map_of_Ukraine_political_simple_Oblast_Transkarpatien.png
- <https://tizaett.hu/project/revital/>
- <https://magyarnemzet.hu/kultura/2021/01/megnyilt-a-karpatalja-haz-kisvardan>
- <https://www.facebook.com/tizaett/photos/pcb.3276589272417919/3276589109084602ook>