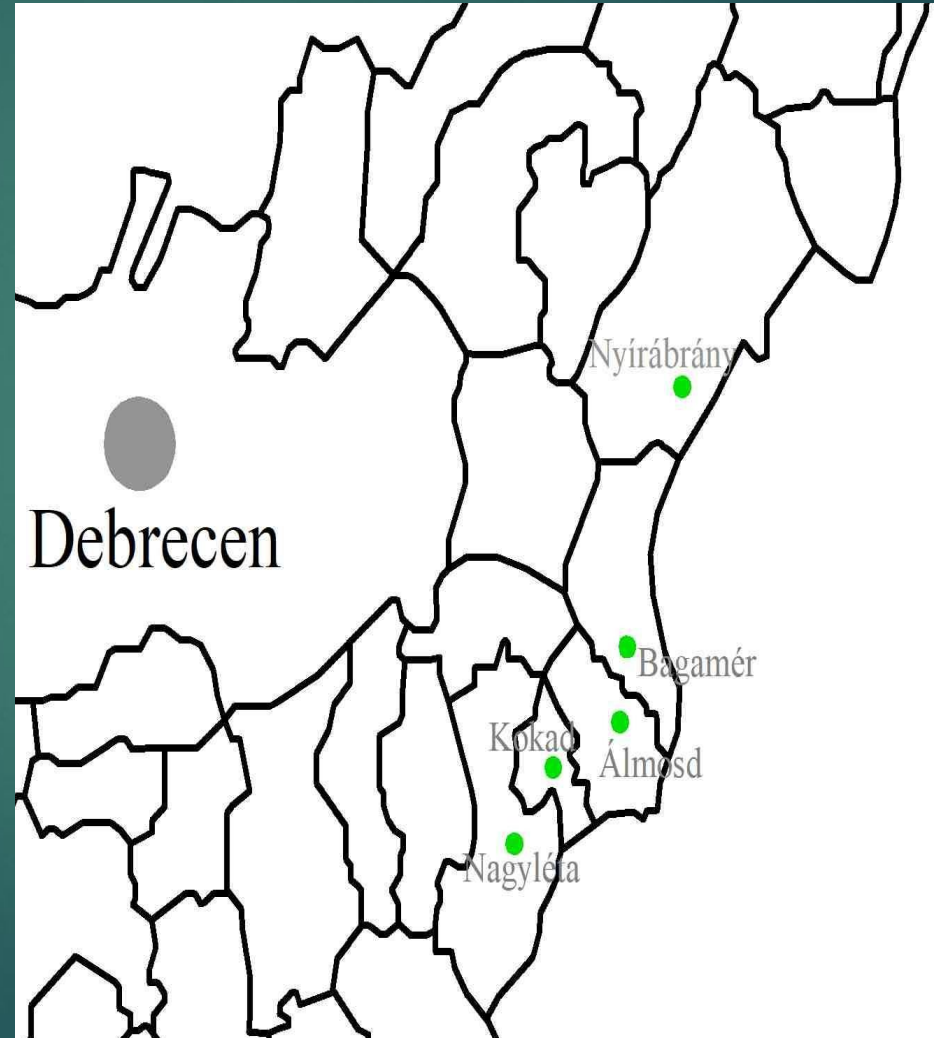


Észak-bihari piacközpontok gazdasági szerepe Trianon előtt és után

Buzgó Gábor

Debreceni Egyetem BTK Történelmi és Néprajzi Doktori Iskola
Tér és állam. A Magyar Regionális Tudományi Társaság XX. Vándorgyűlése
2022. október 6.

A vizsgált mikrorégió – Érmellék




Forrás:
Magyarország
községhatáros
alaptérképe.1946.
Hadtörténeti
Intézet és Múzeum
B XV a 406., saját
szerkesztés.

A Határmegállapító Bizottság kérdőíve és az 1925-ös közigazgatási tájékoztató lap

QUESTIONNAIRE
(Cestionar.—Kérdő ív.)

Ez a dokumentum a Magyar Országos Levéltár gyűjteményébe tartozik.
This document belongs to the collection of the National Archives of Hungary



Commune de Bajmóci
(Comuna.—Község.)

I. Nombre d'habitants (Numărul de locuitori.—Lakosok száma.)
statistique de (statistica din 1925 évi statisztika szerint.) 3497

Allemands (Germani.—Német.) N. —

Juifs (Israelijl.—Zsidó.) " N

Magyars (Ungari.—Magyar.)	catholiques (catolici—rom. kath.)	N.	<u>57</u>
	greco-catholiques (I) (greco-catolici—görög kath.)	"	<u>387</u>
	protestants (Protestanji.—protestans)	"	<u>2774</u>
Roumains (Români.—Román.)	autres religions (alte religii—más vallásu)	"	<u>214</u>
	autres religions (alte religii—más vallásu)	"	<u>214</u>

3426

16.563. Bhr-6-6
①

Bihar vármegye Sékelyhíd járás
Nagykőrös (kör) jegyzőség

Közigazgatási tájékoztató lap
Nagykőrös
nagy (his) község közérdekű viszonyairól.

I. A község általános leírása.

A) A község történeti leírása.

1. A község keletkezésére, fejlődésére, esetleg elpusztulására és újra felépülésére vonatkozó adatok. A község a multban melyik vármegyéhez tartozott és onnan mikor kebeleztetett át? Volt-e és mi a korábbi vagy történeti neve; hivatalos nevén kívül más használatos neve, esetleg mi a nemzetiségi neve? Település esetén kik és honnan jöttek a községbe?

A község keletkezésének ideje nem állapítható meg. Amint felderíthető volt 1229 évben Seta néven a váradi regiszterben már említve van. A XV. és XV. század elején már mai nevén szerepelt. 1520-ban vármegyei hely volt. Míg Bihar vármegyéhez tartozott. Hivatalos nevén korán mai neve nem szerepelt.

2. Területváltozások, határrész (puszta) átcsatolások; községyesítés, beolvadás vagy kiválás történet-e 1871. óta, mikor és mily körülmények között? (A vonatkozó hivatalos adatok, rendelet száma, közlendők.)

A község határaitól 1913-ban 93,8 határ. 1340 a község területén csatolva volt.

Köztudomás szerint minő elpusztult falvak feküdtek egykor a község határában. (Rendszerint a dűlő-nevek vagy a községbe olvadt puszták neve alapján.)

Köztudomás szerint nem voltak.

3. A község jellege 1848 előtt a telekkönyvi-és urbéri adatok szerint (város, mezőváros, szabad vagy urbéres község stb.)

Mezőváros —

4. A község jellege 1871. után. E tekintetben voltak-e szervezeti változások (átalakulás, visszafejlődés).

Nagyközség.

5. Anyakönyvi szervezeti változások. A község melyik területhez tartozott, mikor történt a változás és mily rendelet alapján (az anyakönyvi feljegyzések szerint).

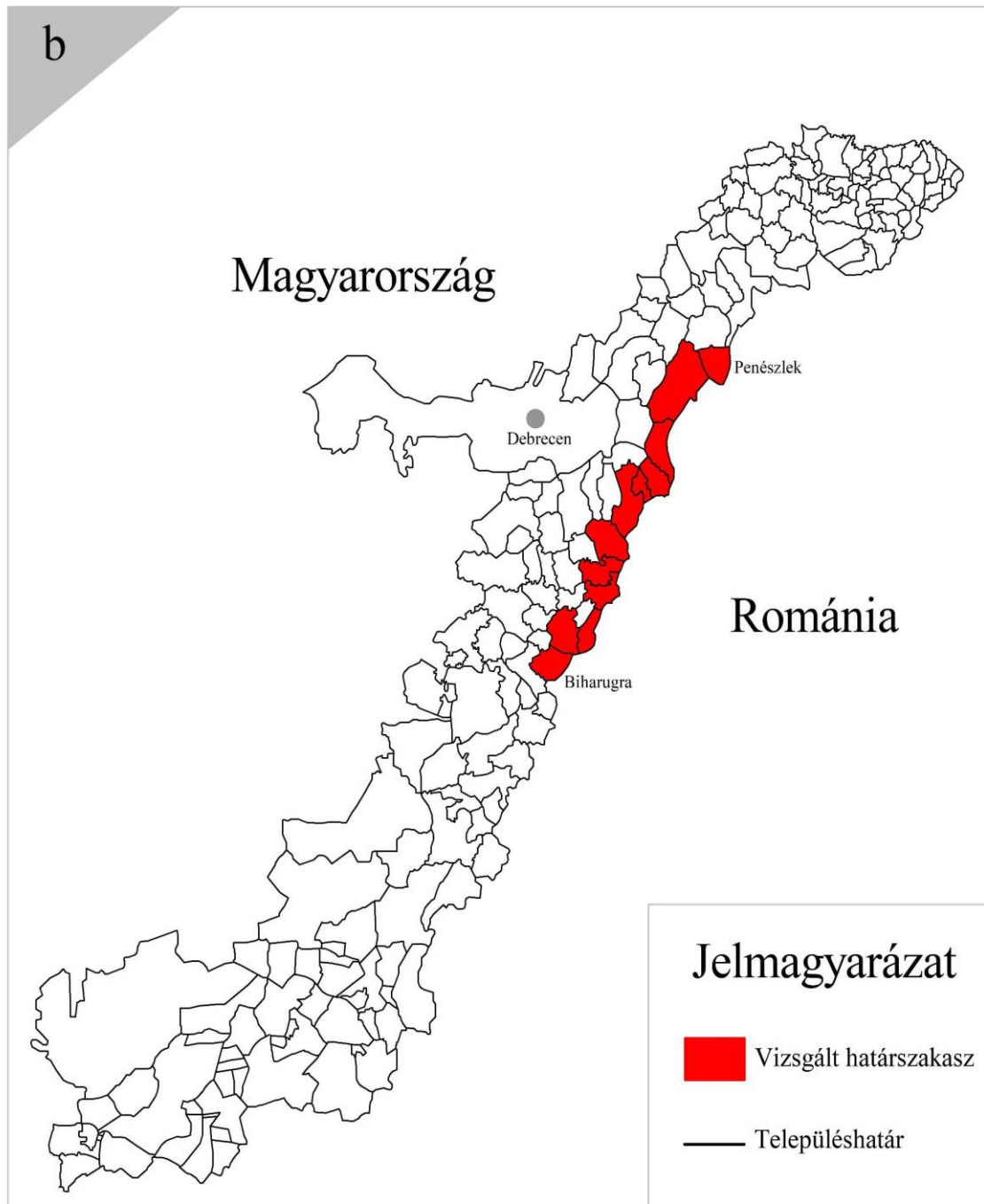
A község az anyakönyvi körülmények megváltozása óta minőségileg képezte egy anyakönyvi területet.

6. Vannak-e a község életében és szervezésében eredeti és különös (máshol nem található) intézmények, említésre méltó események, leletek? (a köztudomás vagy monografiák szerint).

Nincsenek.

- 1 -

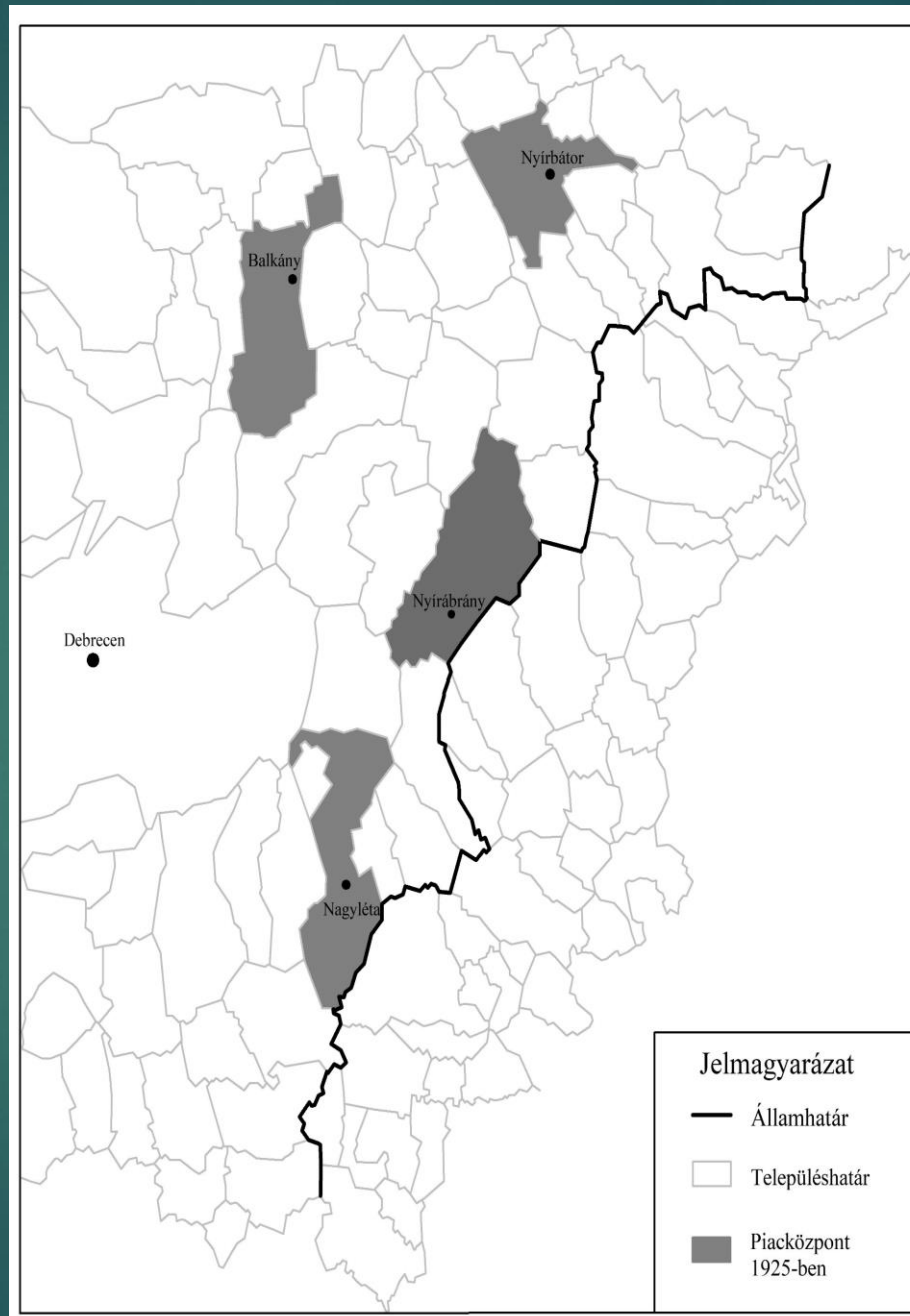
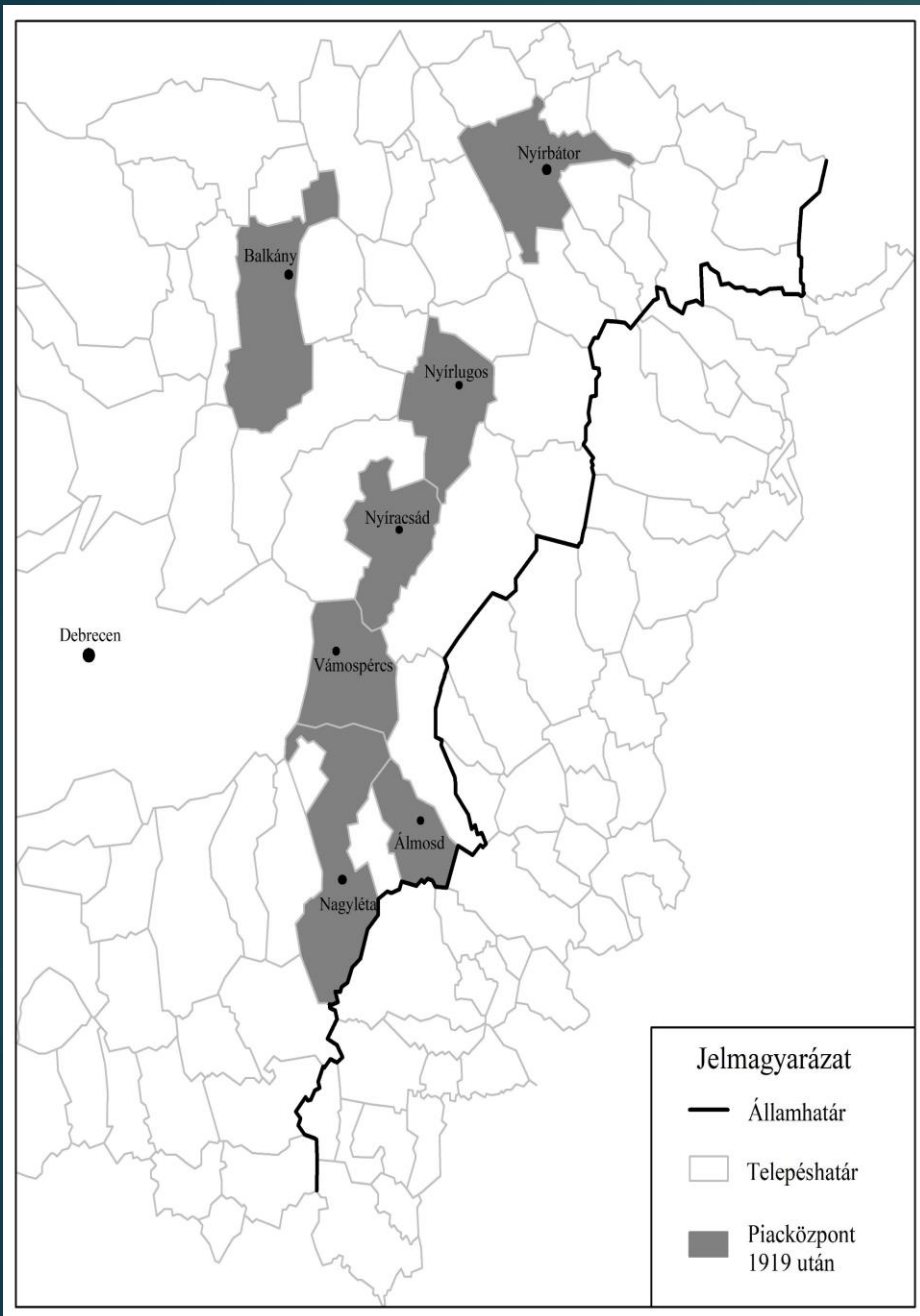
b



Magyar-Román Határmegállapító Bizottság Magyar Delegációja Penészlek – Biharugra szakasz

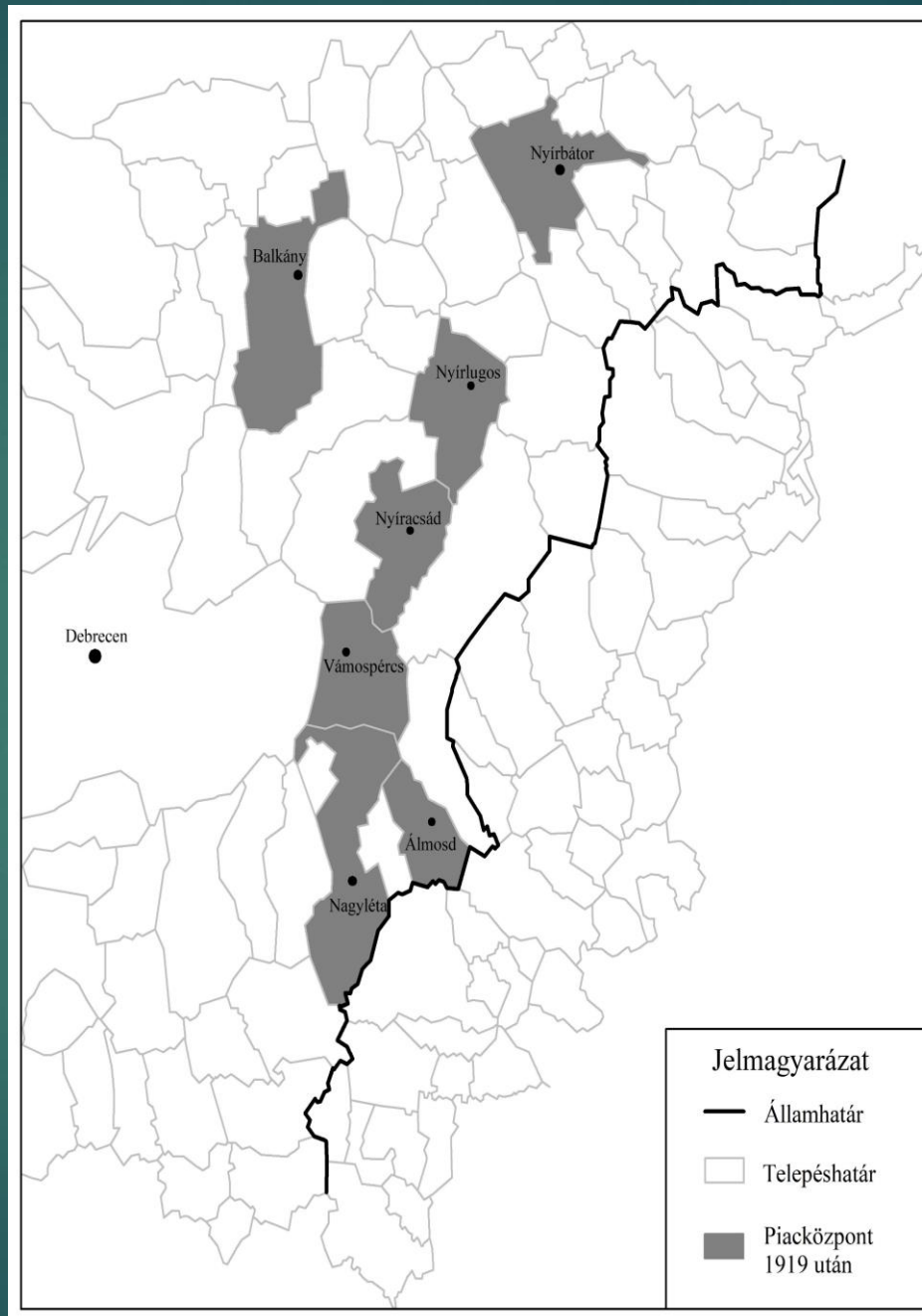
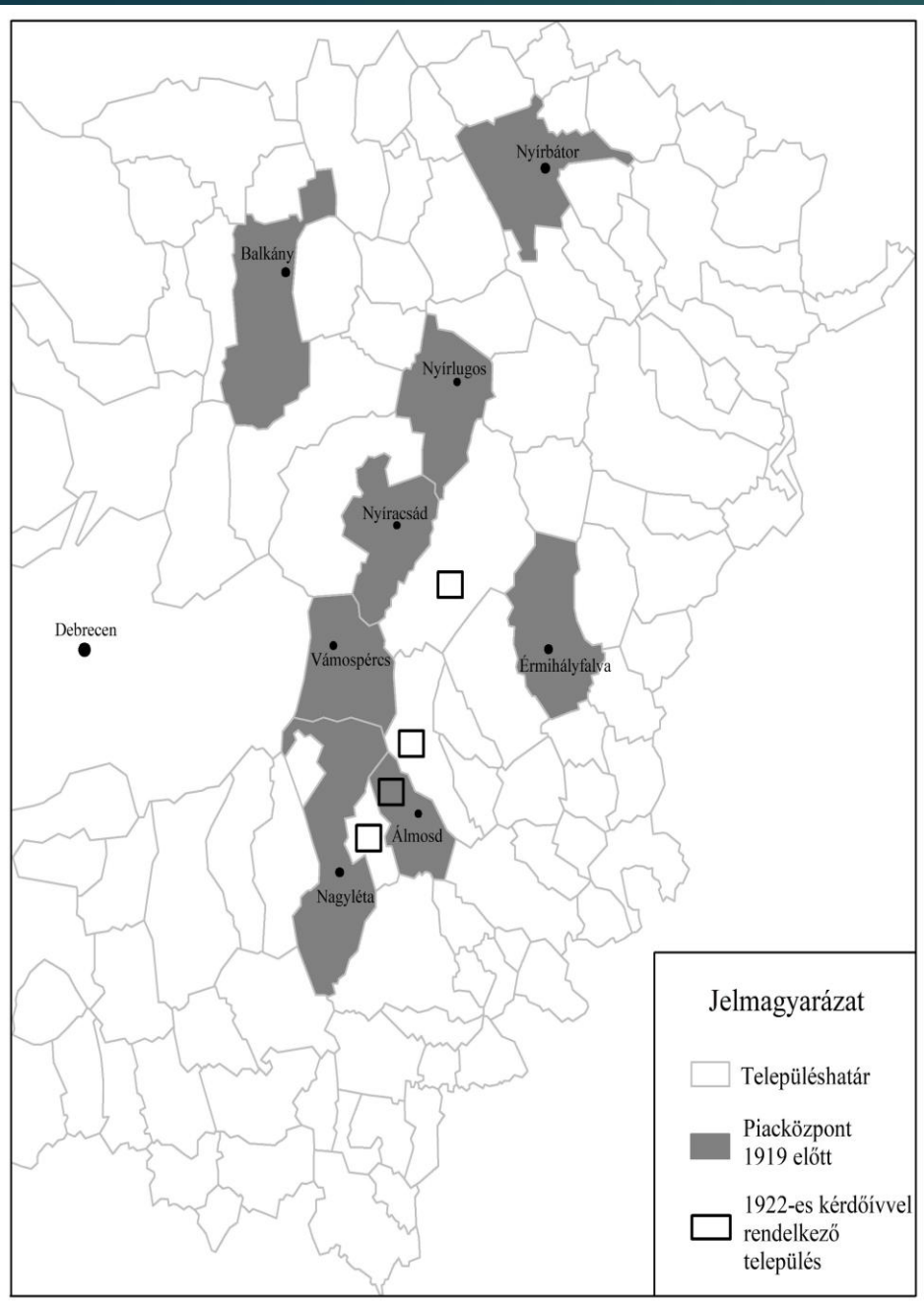
Forrás: MNL OL K 51

B g-h-i dosszié, saját
szerkesztés.



Piacközpontok 1919-ben és 1925-ben

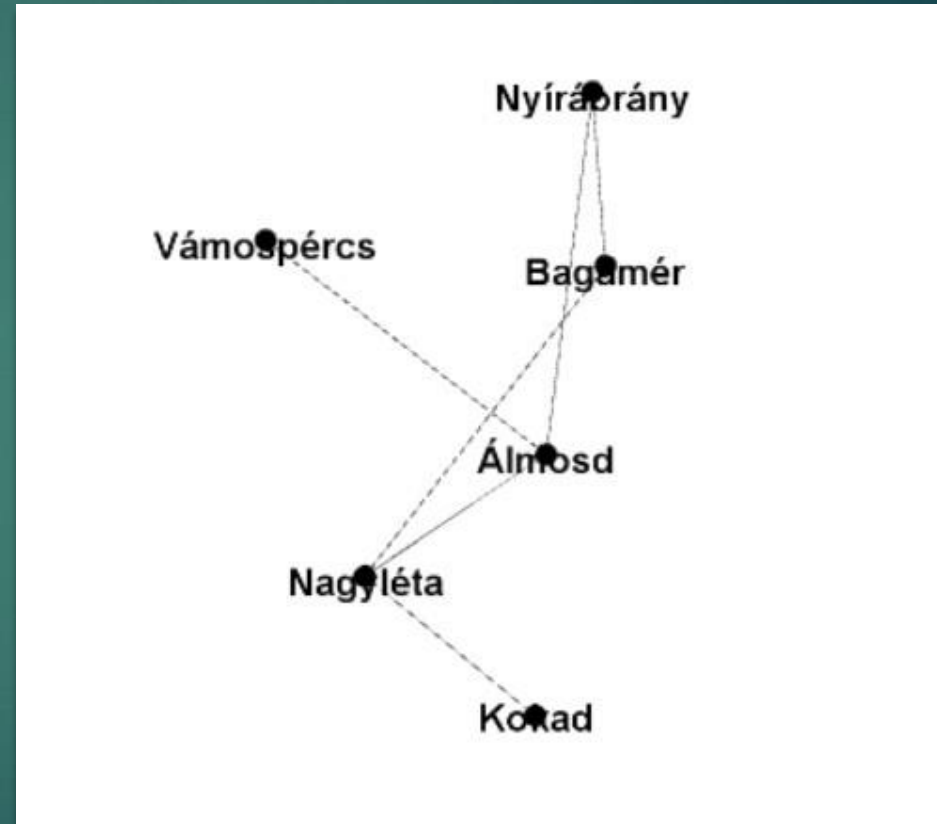
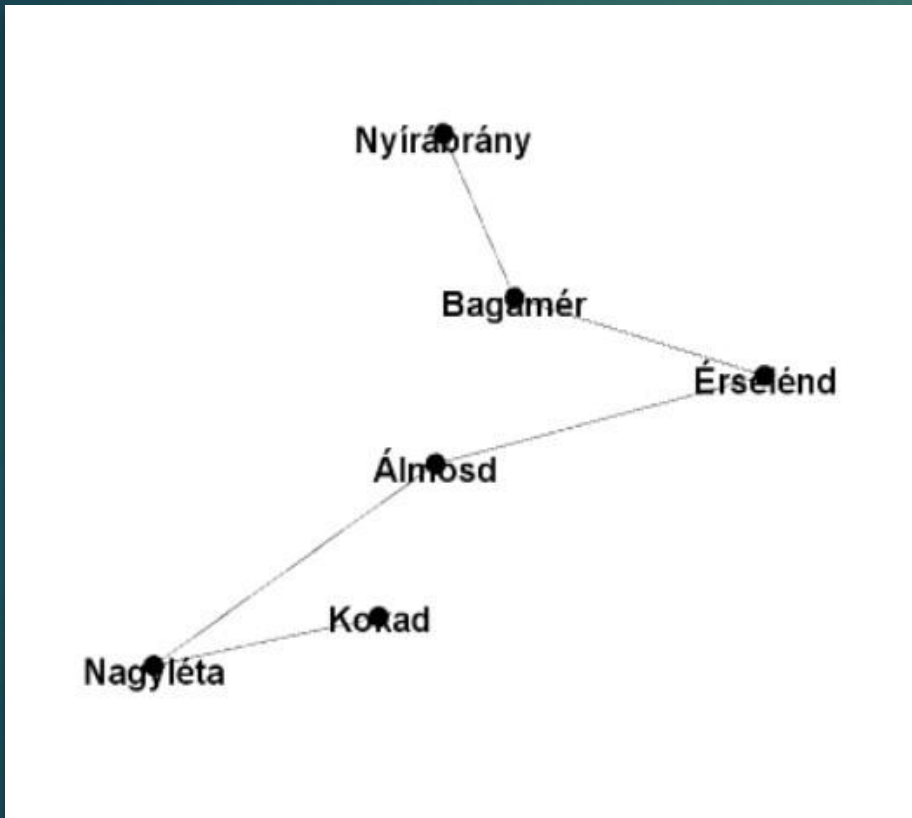
Forrás: MNL OL K 51
B g-h-i dosszié,
Nemzeti Múzeum EAD,
St., Közigazgatási
tájékoztató lapok 1925.,
saját szerkesztés.



Piacközpont 1919 előtt és után

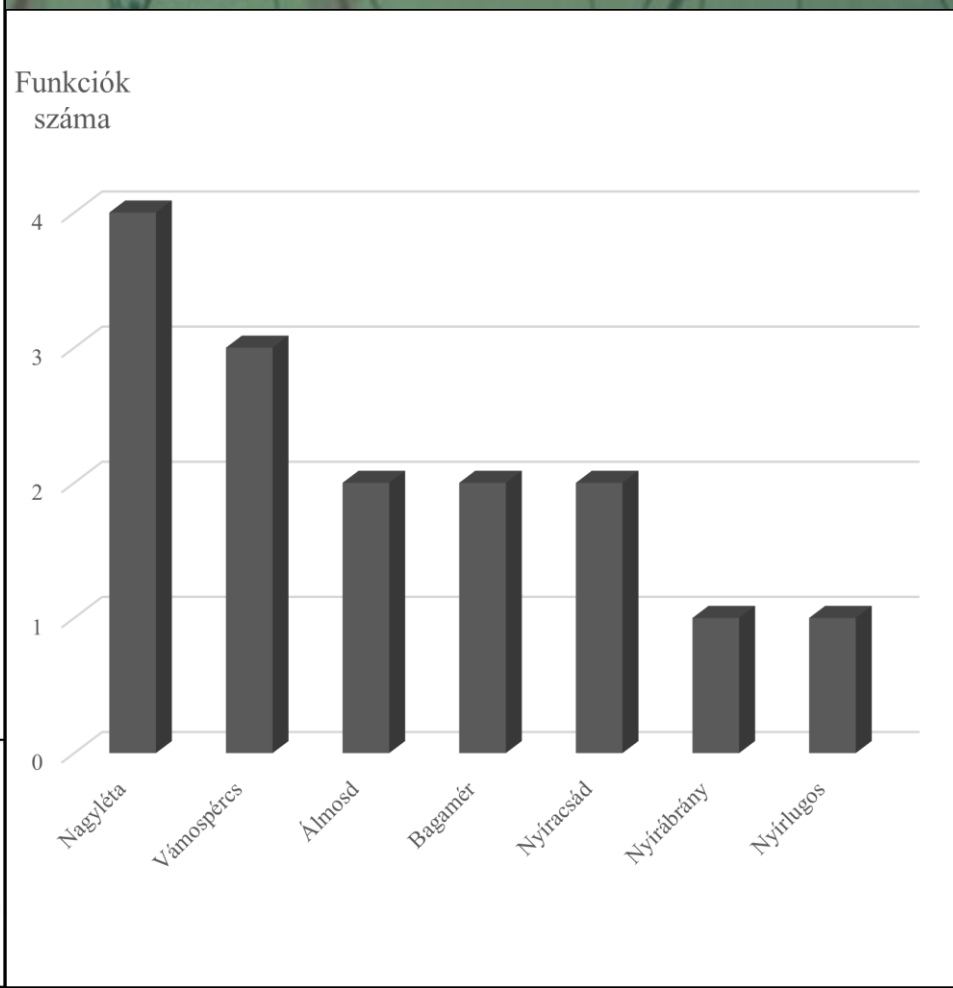
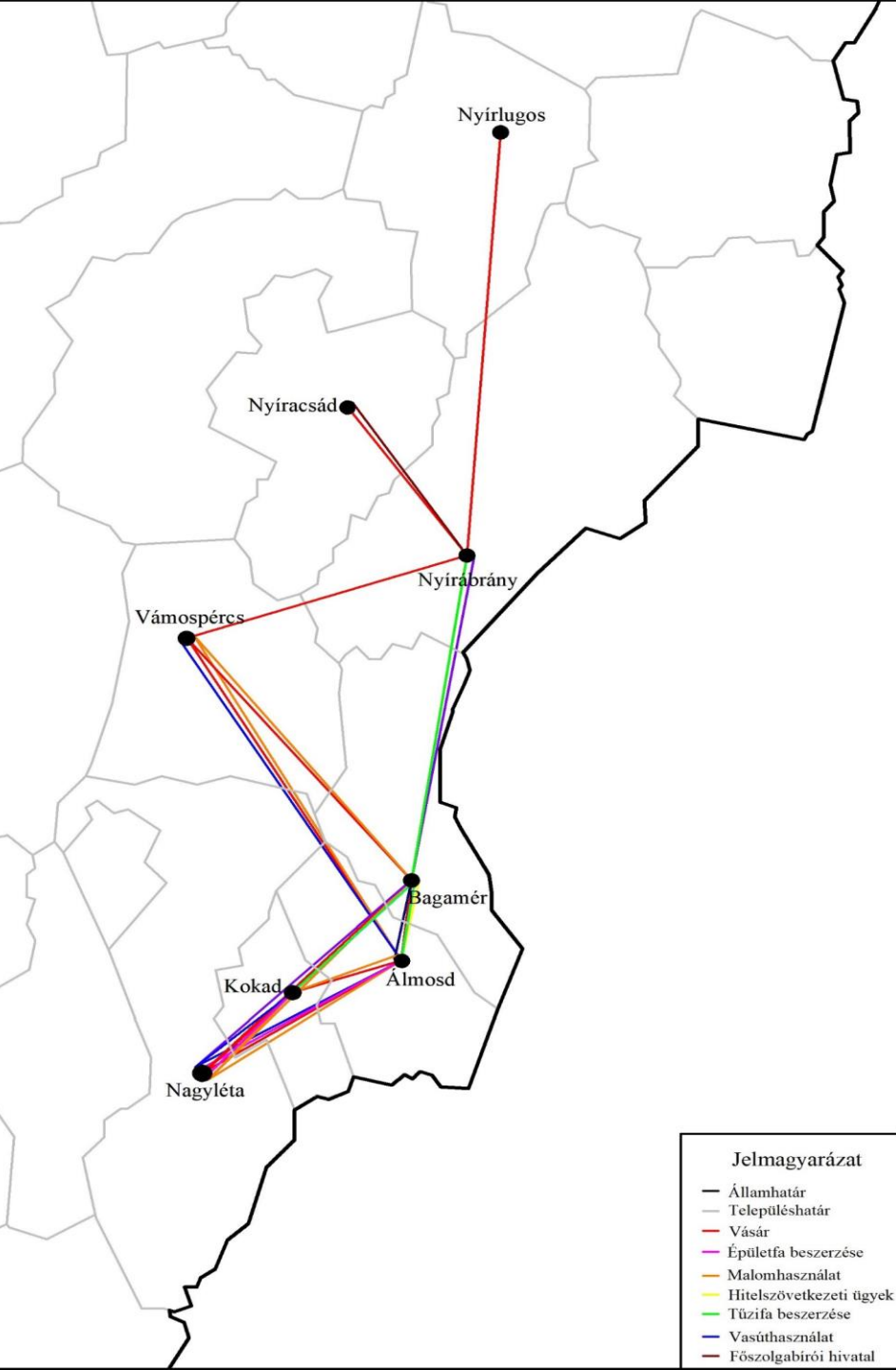
Forrás: MNL OL K
51 B g-h-i dosszié,
saját szerkesztés.

Vasútállomások vonzáskörzete 1895-ben és 1922-ben



Forrás: Edvi Illés Sándor: *A magyar királyi államvasutak és az üzemükben lévő helyi érdekű vasutak áruforgalmi viszonyai*. Budapest, 1896.; MNL OL K 51 B g-h-i dosszié, saját szerkesztés.

Gazdasági kapcsolatok hálózata és a funkciók száma



Forrás: MNL OL K 51
B g-h-i dosszié, saját
szerkesztés.



Köszönöm a figyelmet!