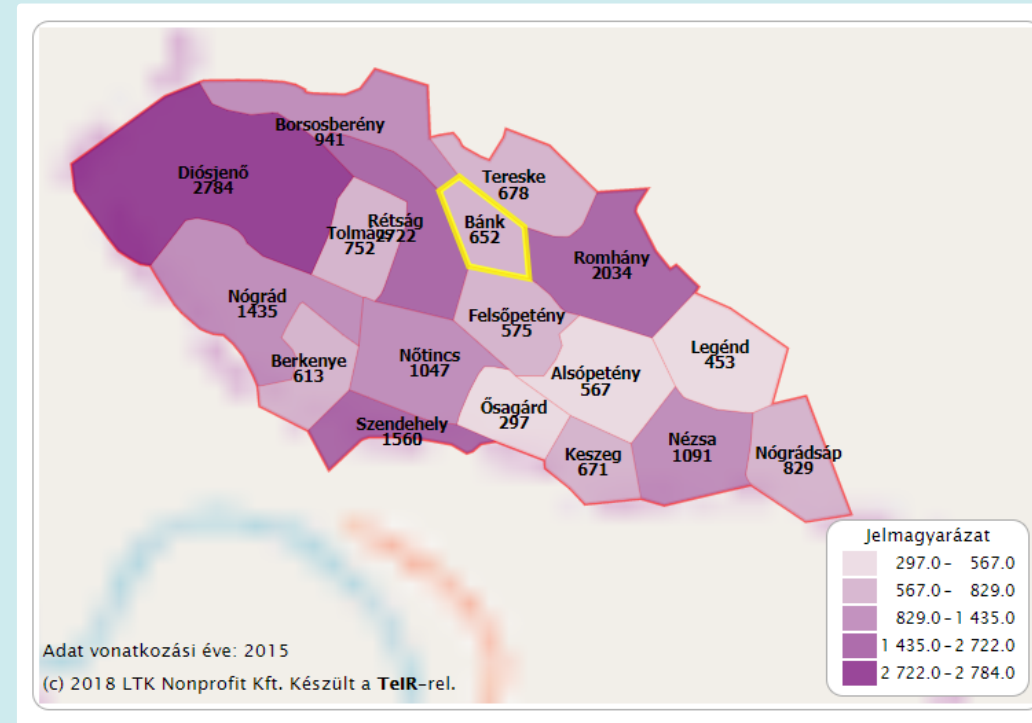
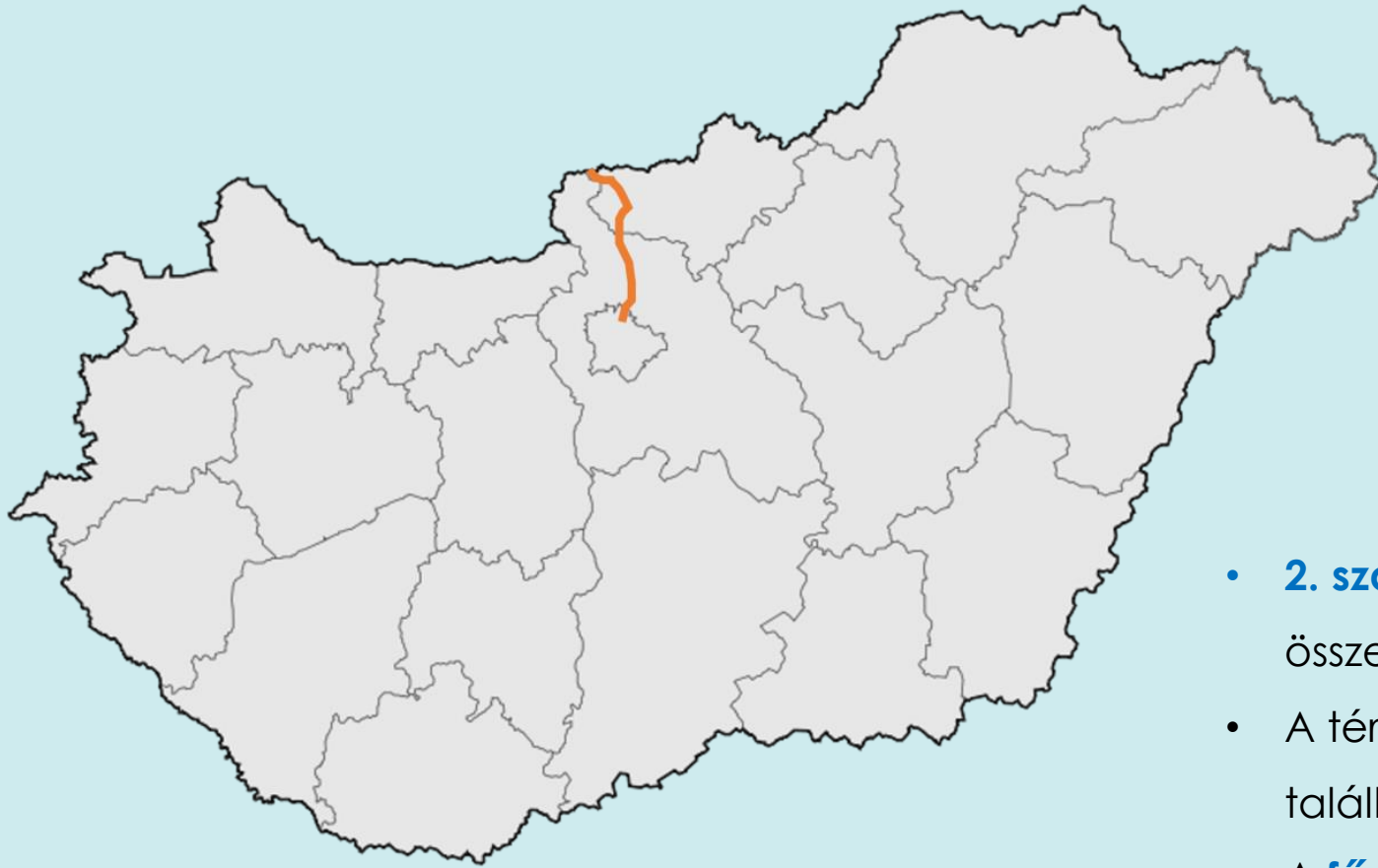


Interregionális fejlesztési projekt a tavi turizmus felfrissítéséért Bánkon

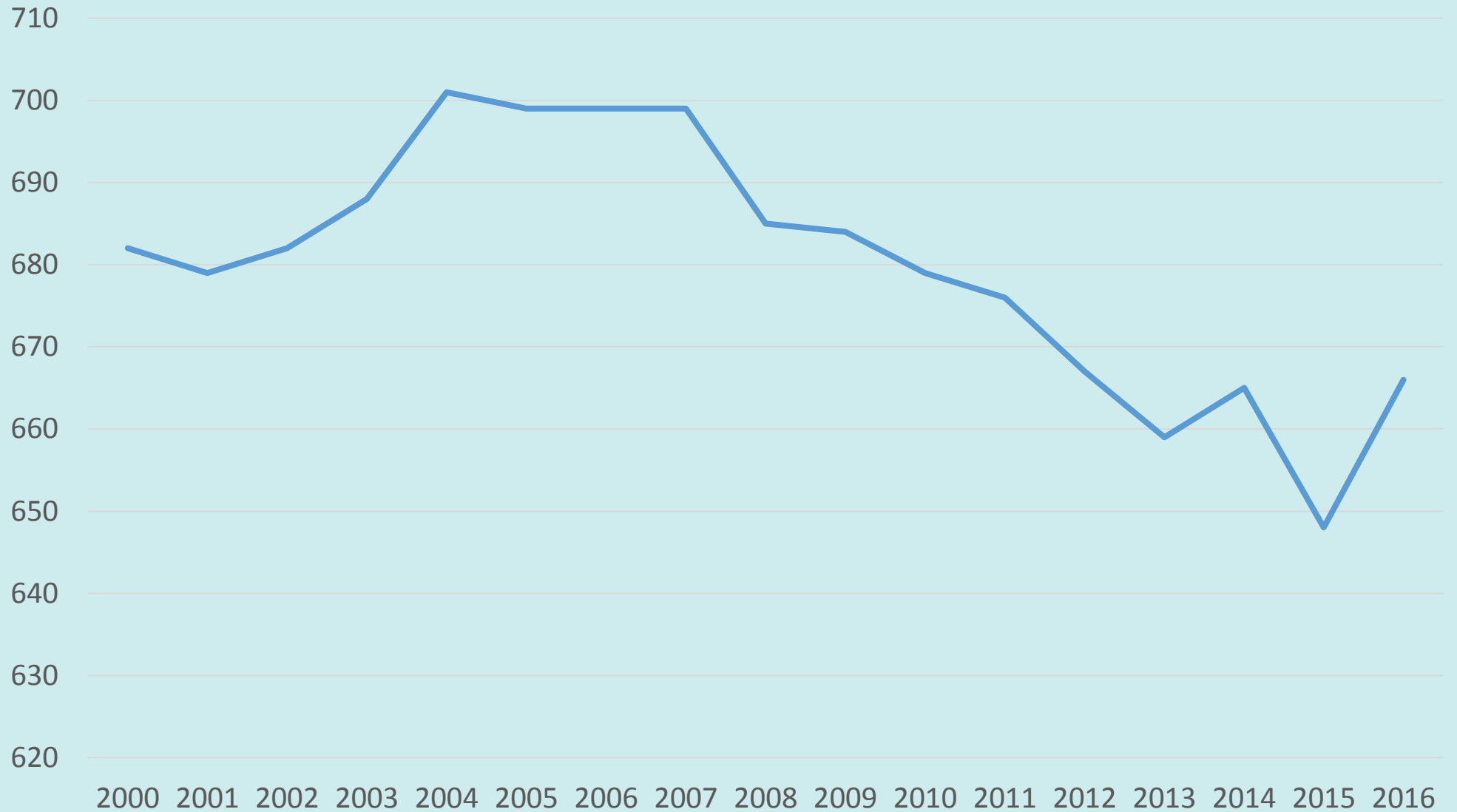
Gerencsér Ilona, Bálint Csaba, Baranyai Gergő
Szent István Egyetem, Regionális Gazdaságtani és Vidékfejlesztési Intézet
Magyar Regionális Tudományi Társaság XVI. Vándorgyűlése
Kecskemét, 2018. október 19.

TÉRSZERKEZETI ADOTTSÁGOK



- **2. számú főút** → **Budapesttel**, valamint **Szlovákiával** köti össze
- A térség több települése a 2-es számú **főútvonal mellett** található
- A **főváros**, a **járasközpont** és a **megyeszékhelyek** megközelítése **ideális** tömegközlekedéssel és személyautóval is

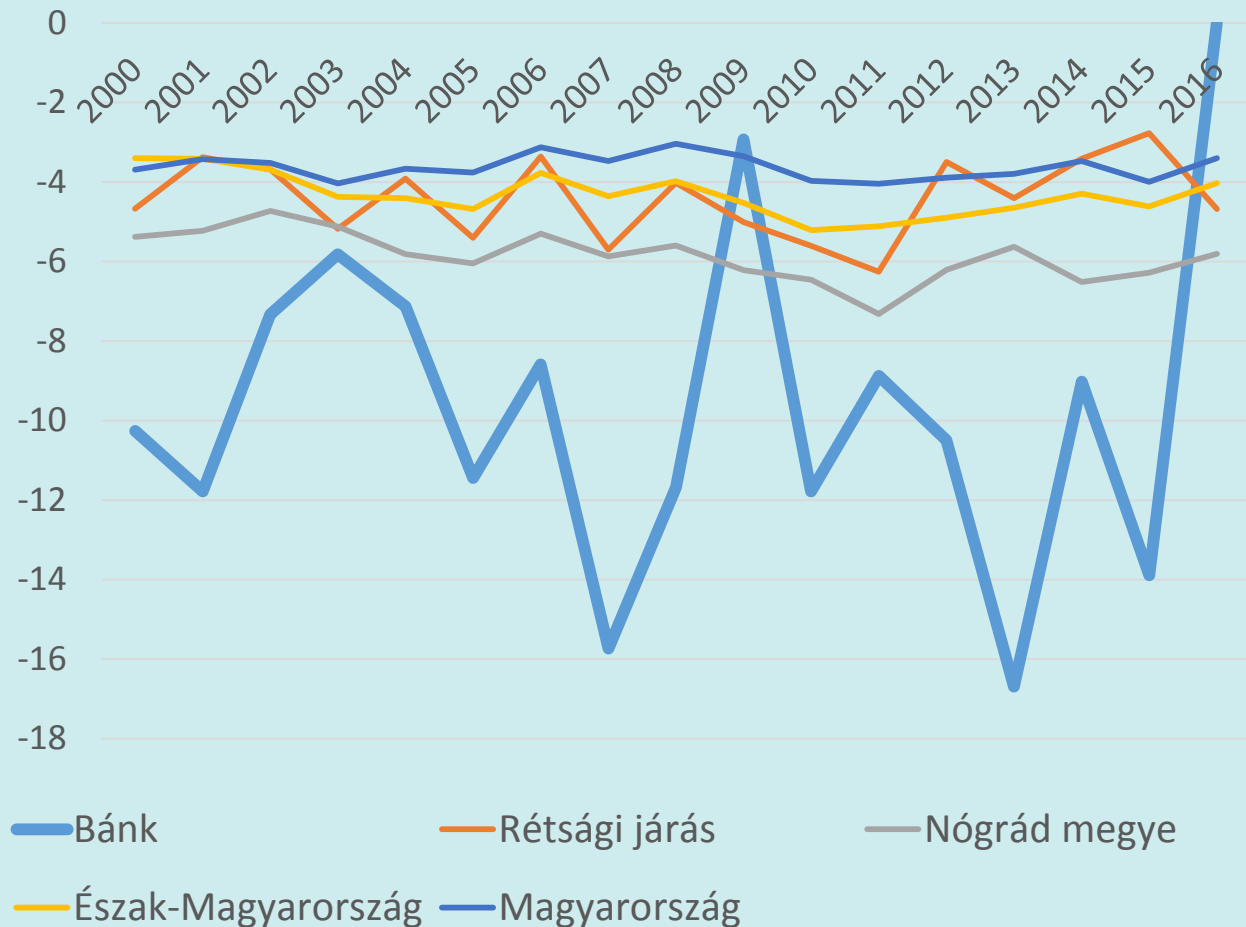
Bánk népességének alakulása



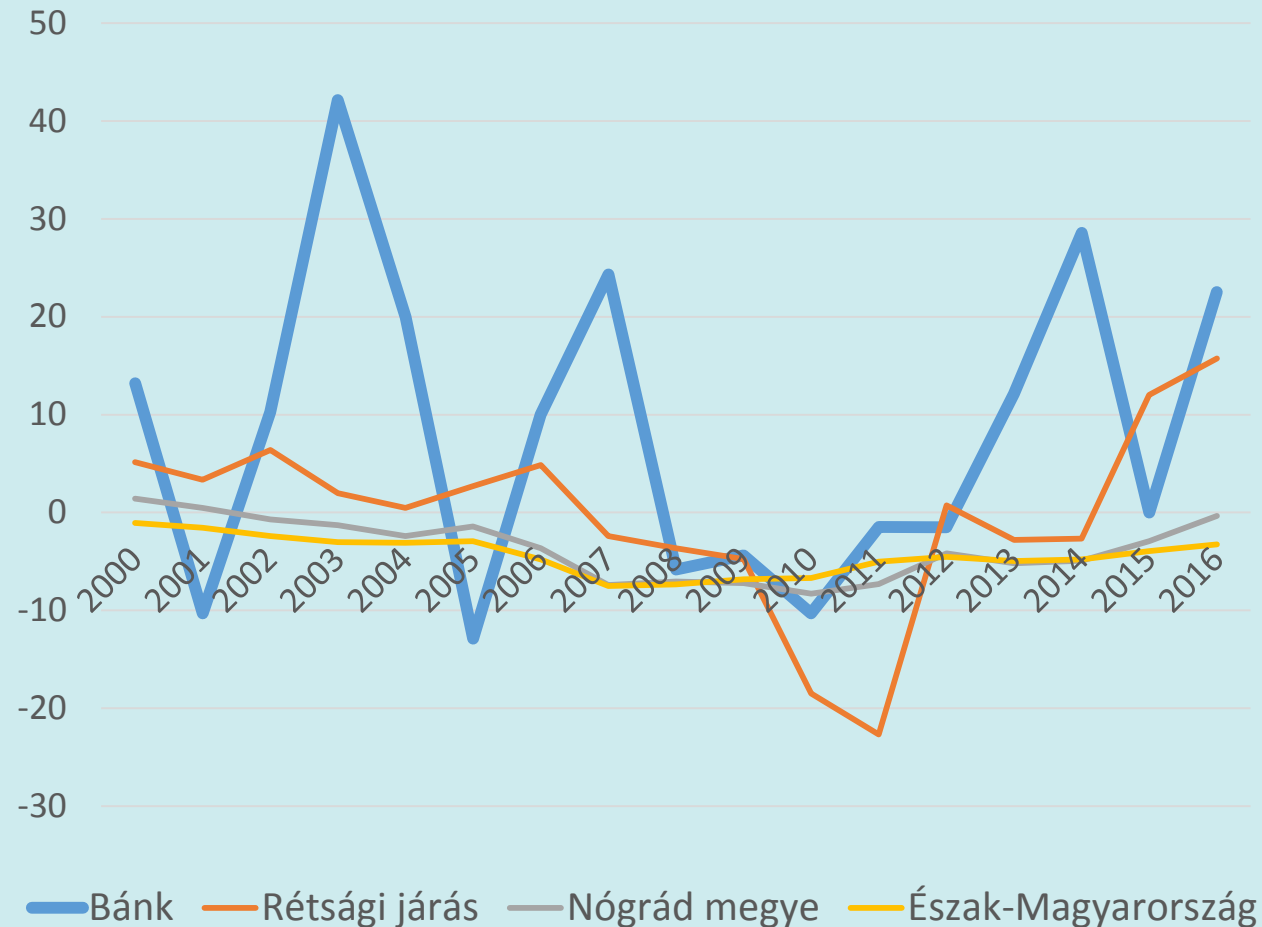
Forrás: KSH TSTAR
alapján saját
szerkesztés, 2018

Népmozgalom Bánkon

Természetes szaporodás és fogyás, 2000-2016

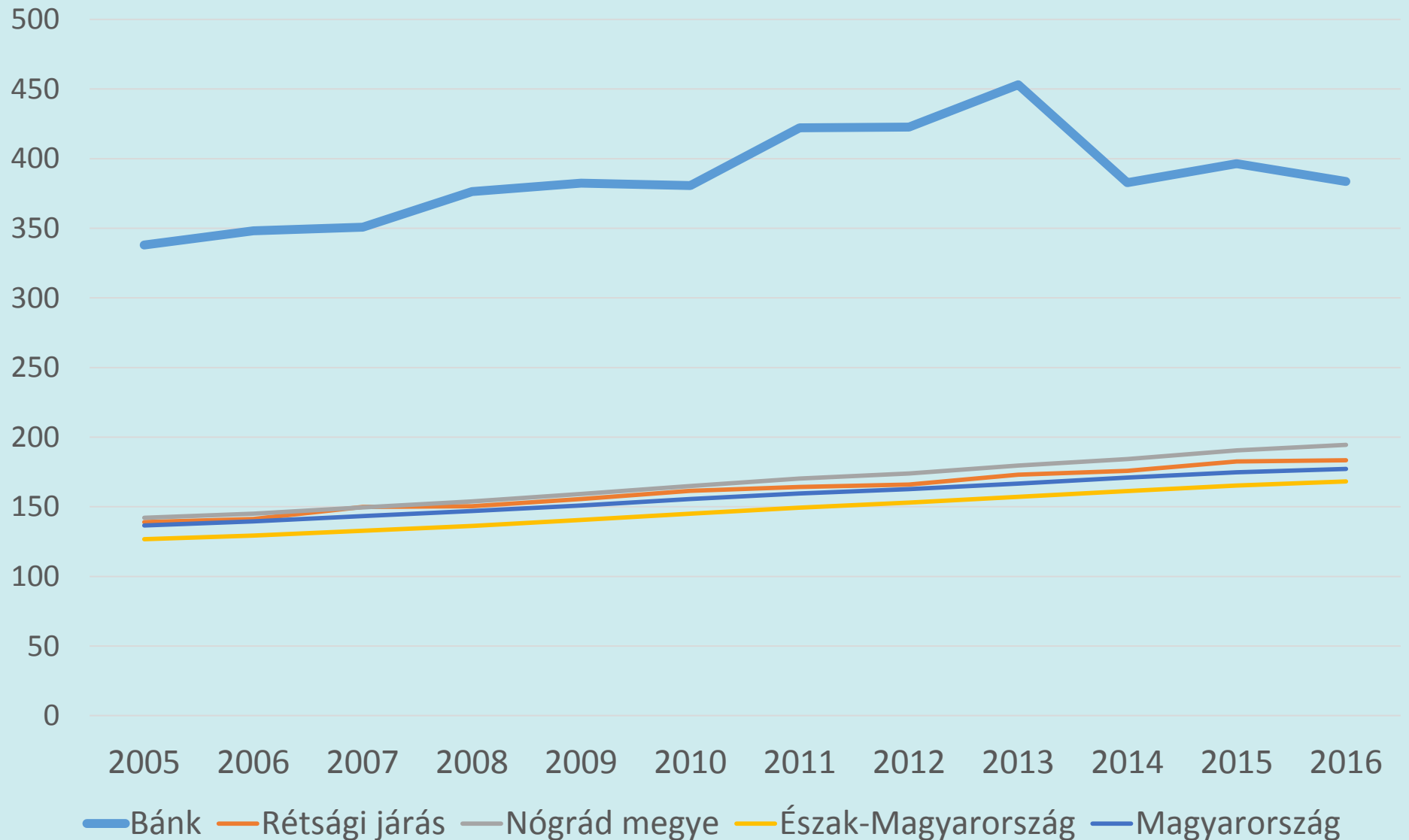


Vándorlási egyenleg, 2000-2016



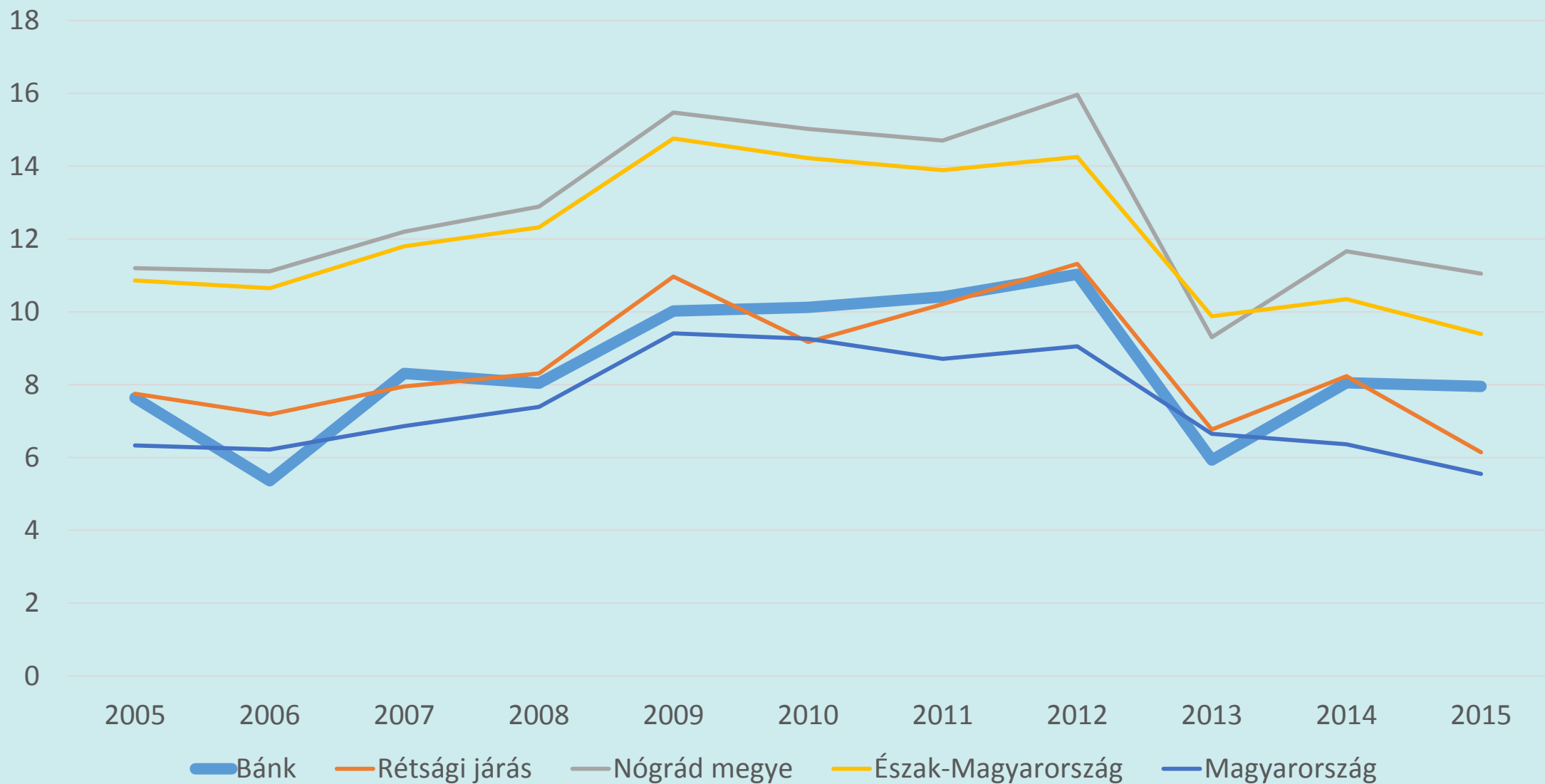
Öregedési index, 2005-2016

(60 éves és idősebbek száma/14 éves és fiatalabbak száma)



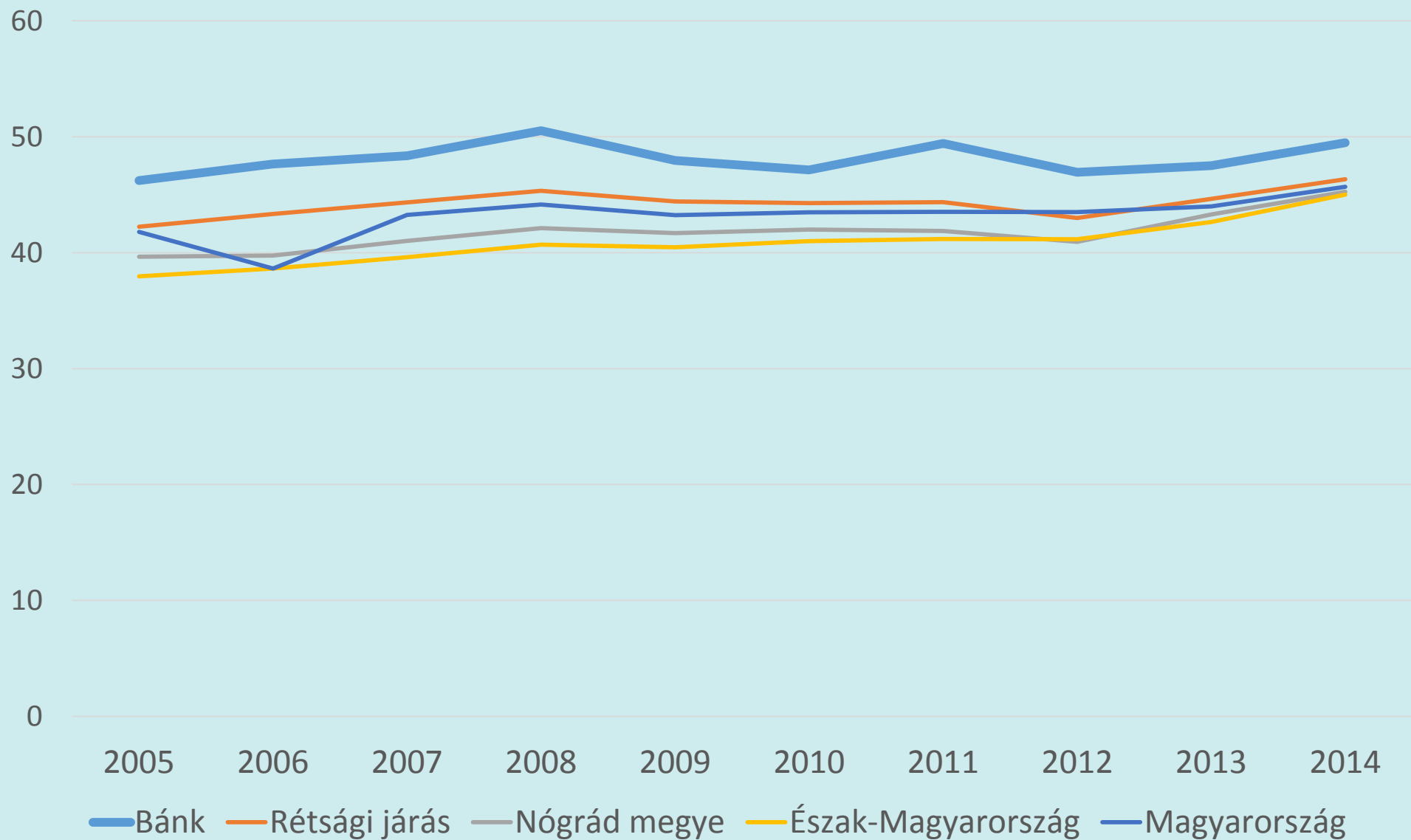
Forrás: KSH adatai alapján
saját kalkuláció és
szerkesztés, 2018

Munkanélküliségi ráta, 2005-2015

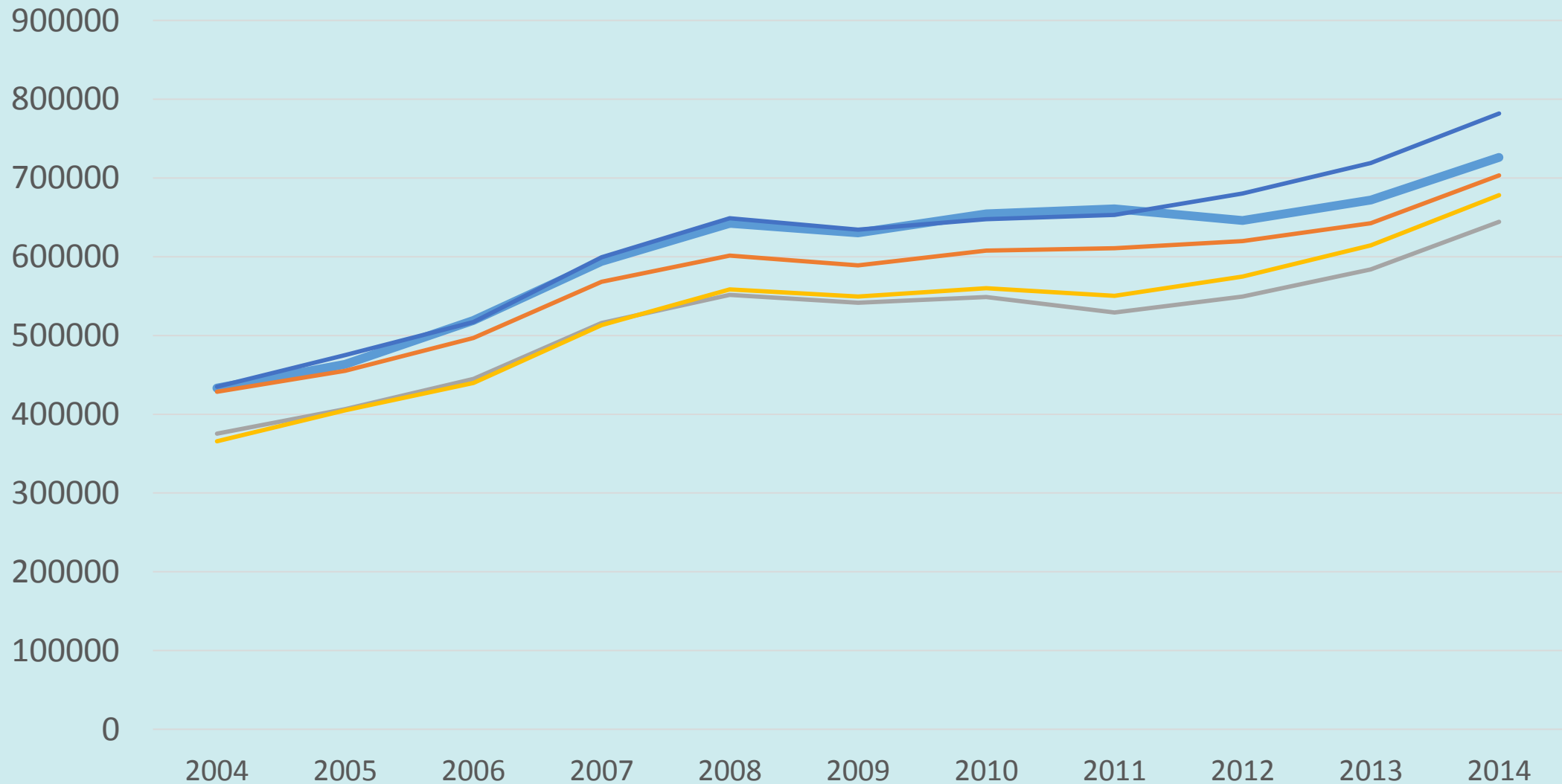


Adófizetők aránya, 2005-2014

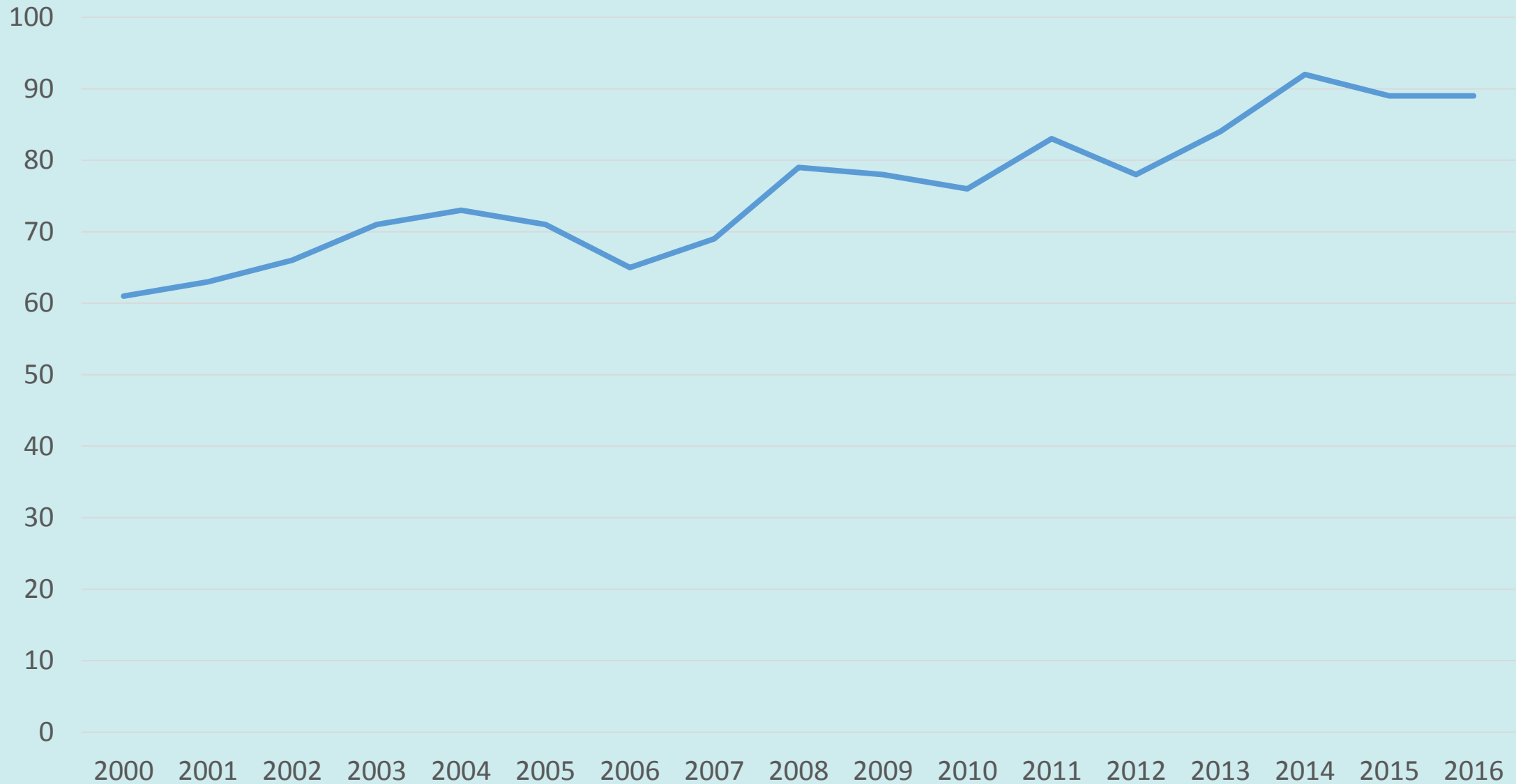
(SZJA alapot képező jövedelemmel rendelkezők/100 lakos)



Egy lakosra jutó összes nettó jövedelem, 2004-2014 (Ft)

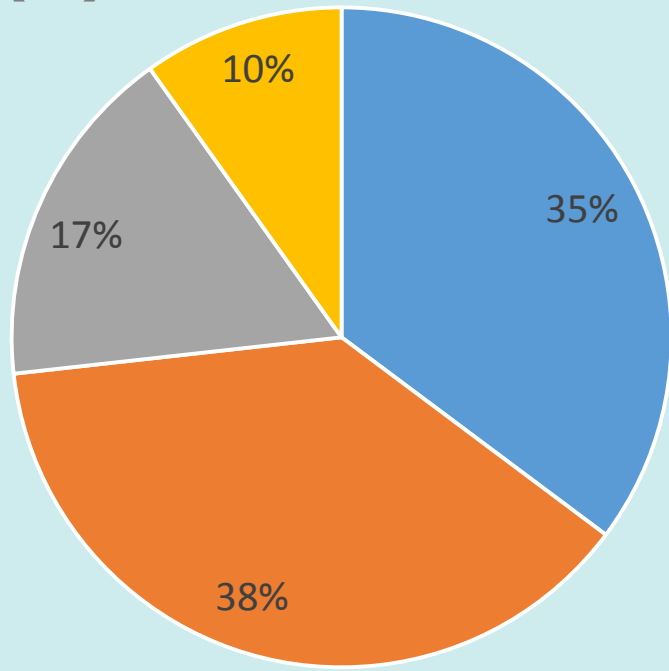


Regisztrált vállalkozások száma, 2000-2016 (db)

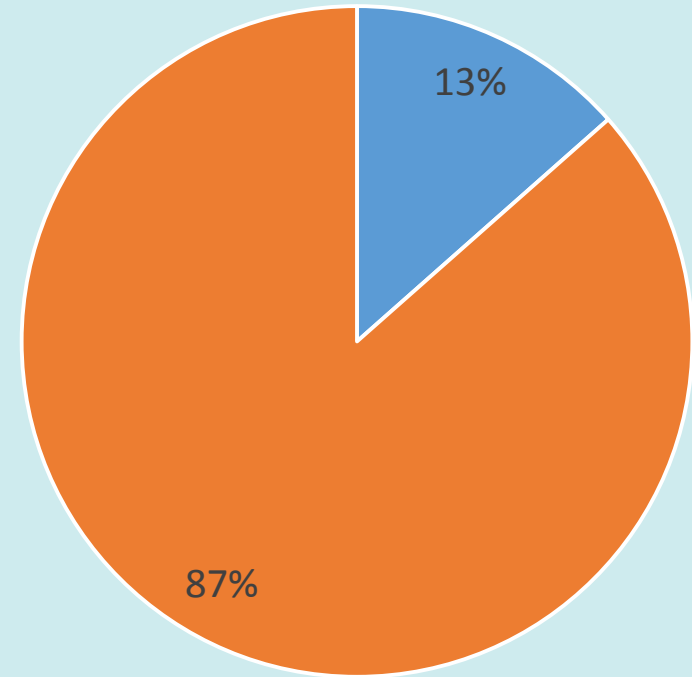


Forrás: KSH
TSTAR alapján
saját
szerkesztés,
2018

Regisztrált vállalkozások megoszlása gazdálkodási forma és méret szerint, 2016 (%)

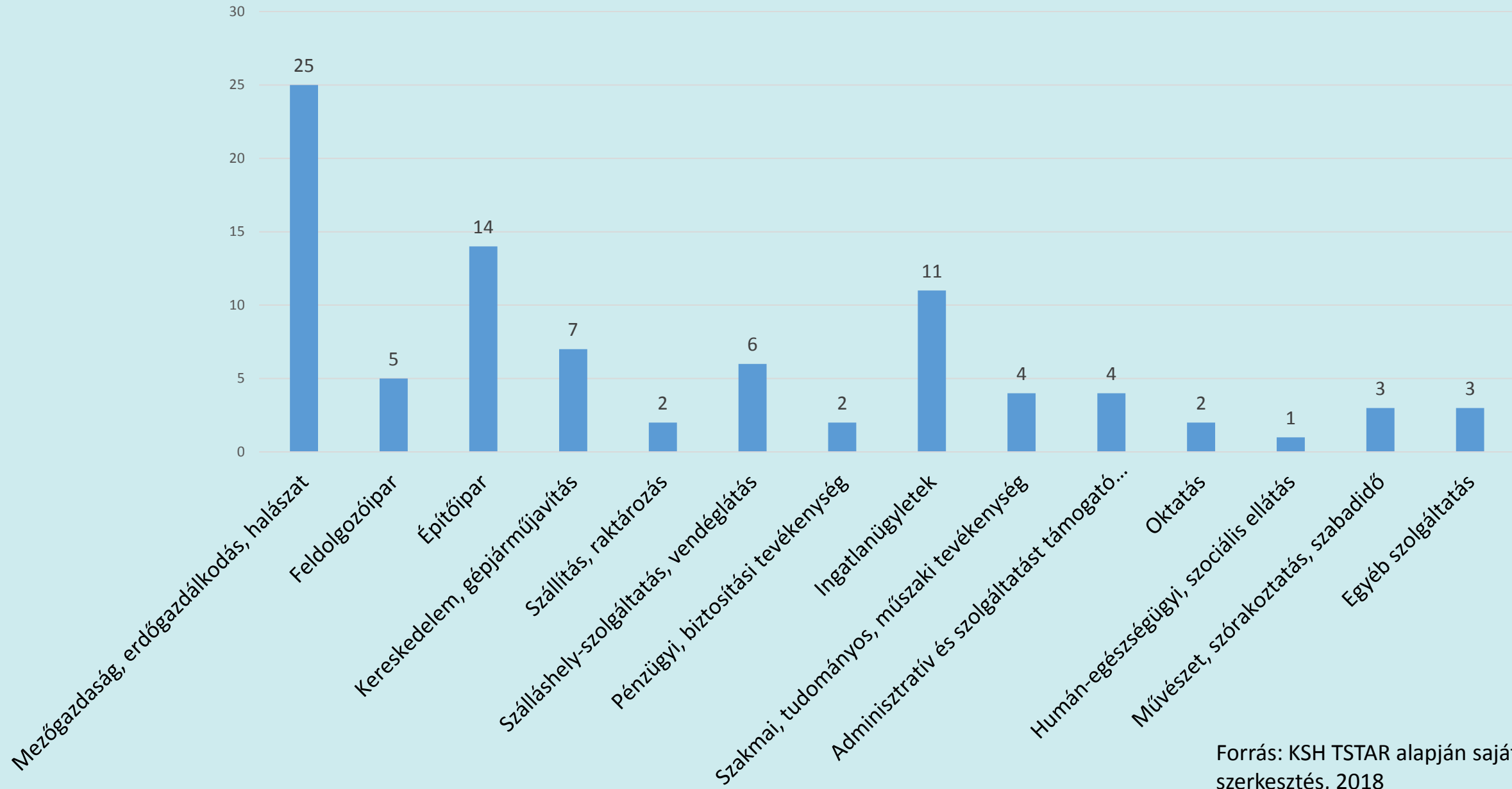


- Társas vállalkozások
- Egyéni vállalkozók
- Óstermelők
- Nonprofit és egyéb nem nyereségérdekelt szervezetek

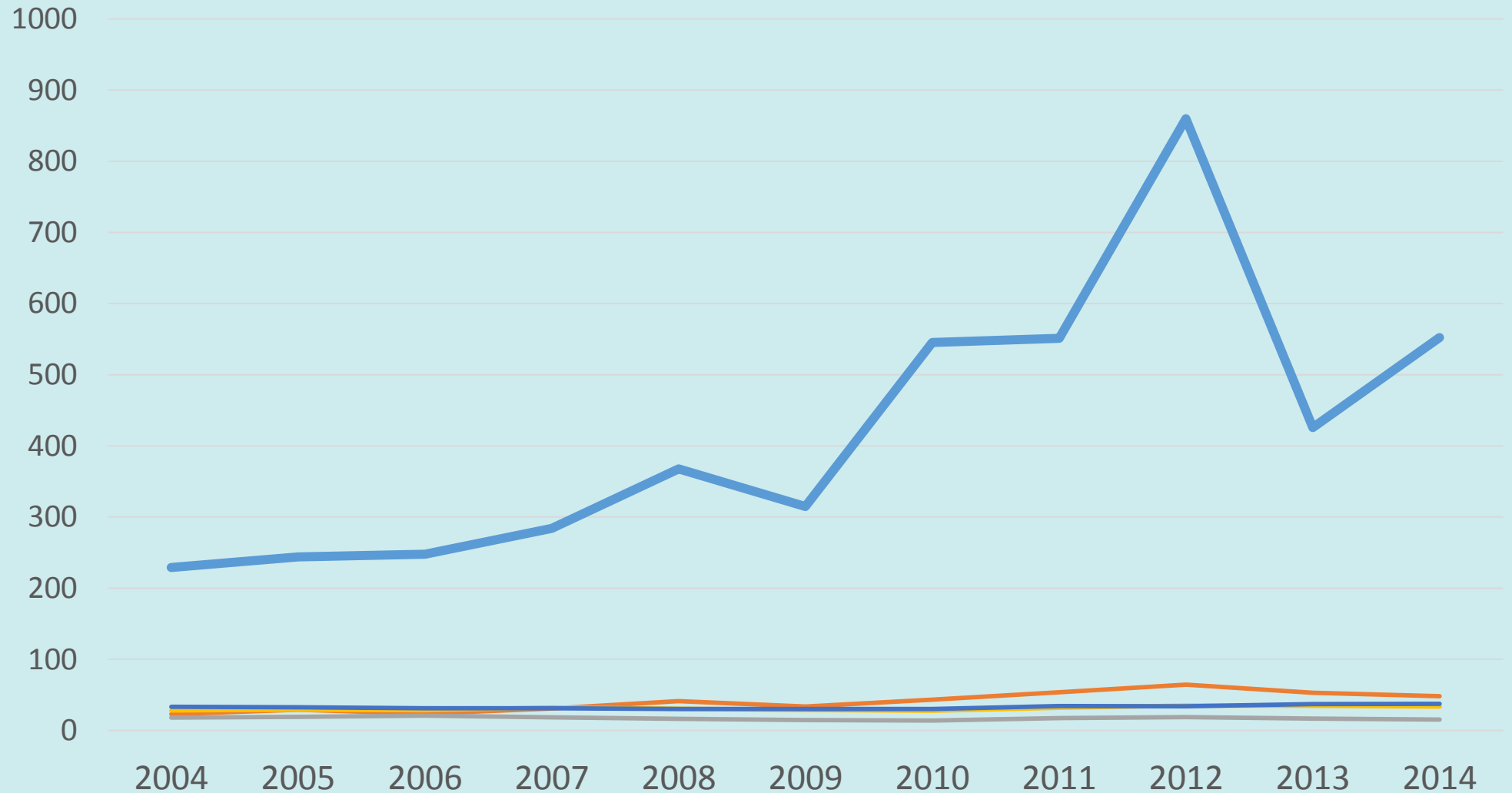


- 0 és ismeretlen fő
- 1-9 fő

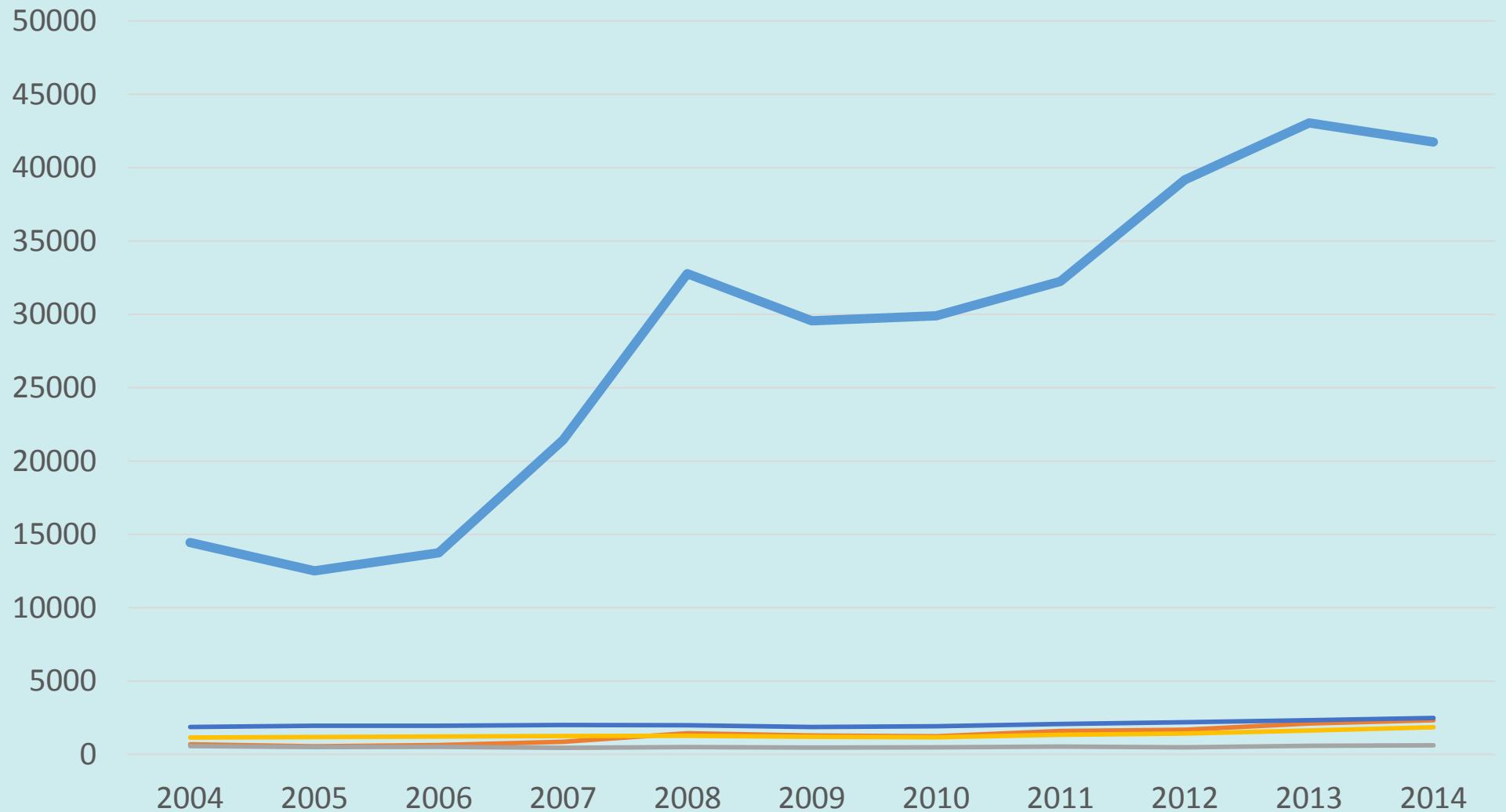
Regisztrált vállalkozások nemzetgazdasági ágak szerint, 2016 (db) Bánkon



Összes kereskedelmi szálláshely szállásférőhelyeinek száma, ezer lakosra, 2004-2014 (db)



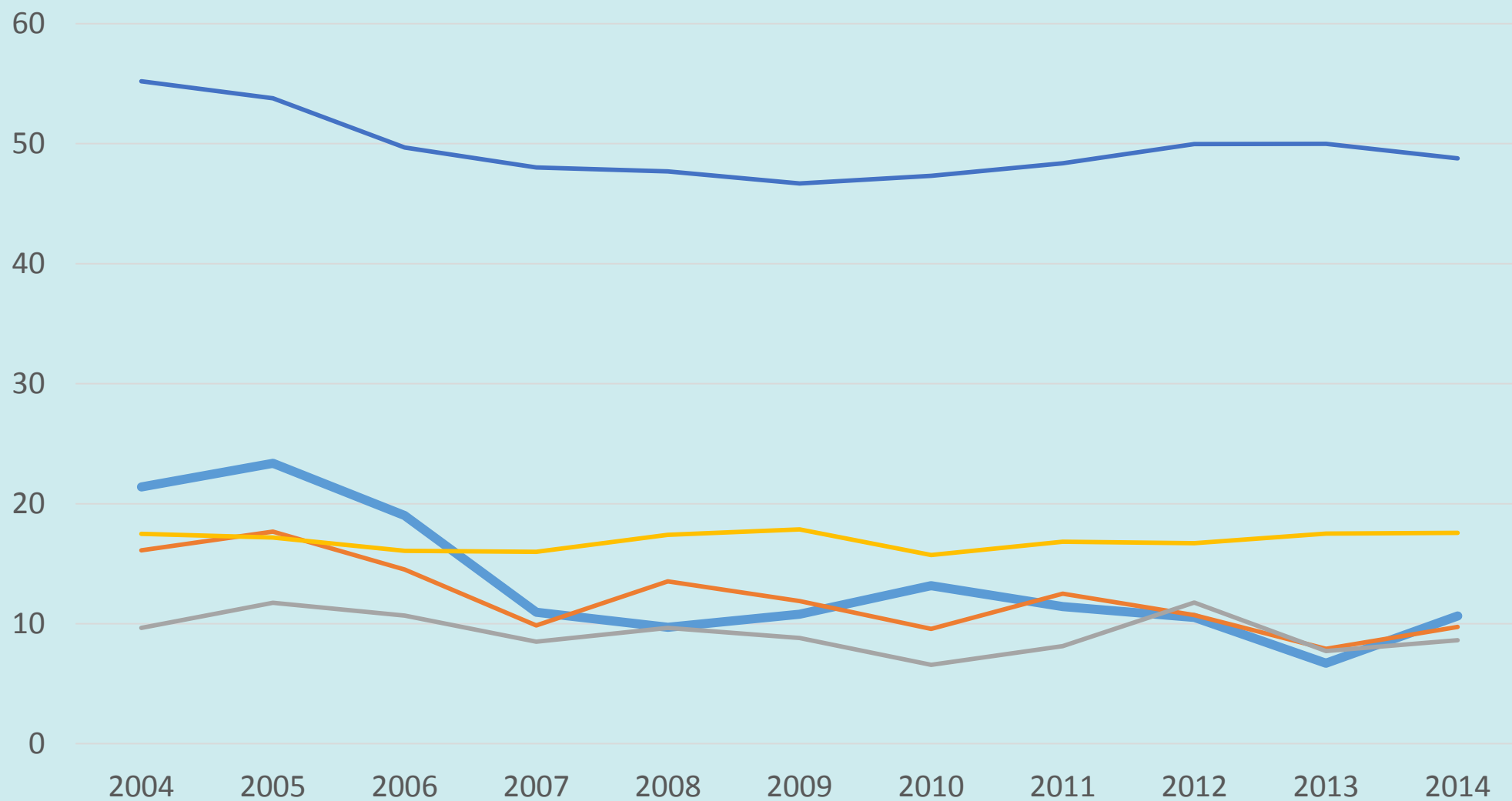
Vendégéjszakák száma a kereskedelmi szálláshelyeken, ezer lakosra, 2004-2014 (db)



Forrás: TEIR alapján
saját szerkesztés, 2018

— Bánk — Rétsági járás — Nógrád megye — Észak-Magyarország — Magyarország

Külföldi vendégek által eltöltött vendégéjszakák aránya, 2004-2014 (%)



INTERREGIONÁLIS FEJLESZTÉS A BÁNKI TAVON

A tóparti övezetben **idegenforgalmi fejlesztéseket** eszközölnek

Parkolóhelyek kialakítása (44 db)

Strandra vezető **sétány** kialakítása

Akadálymentesítés

Srtand **bejárat áthelyezése**

Fogadó- és **látogatóközpont** létesítése

A Fenntartható és **virtuális turizmus fejlesztése** – *Wifi hálózat szélesítése + mobil applikációs fejlesztések*

Partnertelepülés: Gyűgy, felvidéki város


Beruházás összértéke **524 MFT**

300 MFT-t Bánkon használnak fel.



FEJLESZTÉSI ELŐZMÉNYEK, 2005-2006

- 70-es években épült strandfürdő **kiszolgáló épületeinek korszerűsítése**
- **Állami támogatással**
- Nettó költsége **24 millió forint** volt. A felújítás a Nógrád Megyei **Terülefejlesztési Tanács** **57,66 %-os** támogatás
- **Önkormányzat 42,34 %-os** saját forrása



A VIZSGÁLAT CÉLJA

- **A TÉRSÉG BEMUTATÁSA**

Komplex társadalmi, gazdasági és környezeti vizsgálat

- **IDŐSZAKOS TERHELÉSEK**

A turizmus szezonálisából fakadó, településre gyakorolt terhelések (környezeti, infrastrukturális, társadalmi) → fenntartható kezelésére akcióterv kidolgozása

- **KÖZÖS EGYÜTTMŰKÖDÉSI PONTOK MEGHATÁROZÁSA (SK-HU)**

Vízgazdálkodási és turisztikai tevékenységek közös együttműködési pontjainak meghatározása

- **MARKETING**

Hatékony és fenntartható **marketing** tevékenység, márképítés irányainak kijelölése

- A **szezon időszak kibővítésének lehetőségeinek** feltárása

KUTATÁS SORÁN ALKALMAZOTT MÓDSZEREK

- **INTERJÚK**

Alanyok: Önkormányzat, vállalkozások, nonprofit szektor

Vizsgálat célja: Turizmus, vízgazdálkodás, helyi vállalkozások, mint szektorok közötti együttműködési pontok feltárása

- **KÉRDŐÍVEK**

Turisták, helyi lakosok – magánszektor
II. évfolyamos, BSc hallgatók bevonásával

- **DOKUMENTUMELEMEZÉS**

Különböző szintekhez kapcsolódó fejlesztési irányokat tartalmazó dokumentumok

EDDIG ELÉRT EREDMÉNYEK

DOKUMENTUM ELEMZÉS

Társadalmi – Gazdasági - Környezeti adottságok

Bánki tóra vonatkozó szakirodalom elemzése

Bánki tó időszakos környezeti terhelésére vonatkozó információk gyűjtése

Turizmusfejlesztés és a térségi jellemzők közti összefüggések vizsgálata

INTERJÚVÁZLATOK ÖSSZEÁLLÍTÁSA

KÉRDŐÍVEK ELKÉSZÍTÉSE

TURISZTIKAI ATTRAKCIÓK A TÉRSÉGBEN

- Számos **műemlék**
- Nógrádi **vár** és vidéki örökségre
- Bánki Nyár rendezvénysorozat
- **Bánki-tó**
- Hagyományőrző **rendezvények**

MIRE LEHET ÉPÍTENI?

- **Falusi** turizmus
- **Sport** turizmus
- **Öko**turizmus
- **Vízi** turizmus
- **Kulturális** turizmus
- **Horgász**turizmus



A "PALÓC BALATON", AZAZ A BÁNKI TÓ



GERENCSÉR ILONA, BÁLINT CSABA, BARANYAI GERGŐ
SZENT ISTVÁN EGYETEM, RGVI

A "PALÓC BALATON", AZAZ A BÁNKI TÓ, MINT TURISZTIKAI VONZERŐ

- „Üdülőparadicsommá” vált → Nógrád megye **állóvizekben szegény**

- **Horgászparadicsom**ként is szolgál

- Strandfürdő → **Egész nyáron** fogadja vendégeit


- Télen **korcsolyázni** is lehet

- **Három legfontosabb szolgáltató:**

- Tó **Szabadidőközpont** és **Kalandpark**

- Tó **Apartmanházak**

- Tó Wellness **Hotel**



	HFS CÉLOK	HFS INTÉZKEDÉSEK
1.	Vállalkozásfejlesztés	Mikrovállalkozások fejlesztése;
2.	Turizmusfejlesztés	Szálláshelyek és turisztikai szolgáltatások támogatása
3.	Közösségfejlesztési kezdeményezések, hátrányos helyzetű csoportok támogatása	Életminőséget javító közösségfejlesztési képzések
4.	Helyi termékek térségi szintű, egységes megjelenése;	Helyi termékek térségi szintű, egységes megjelenése
5.	Településkép megőrzése	Településkép megőrzése
6.	Civil szervezetek támogatása	Civil szervezetek megerősítése, tevékenységük támogatása
7.		Települési, mikro térségi és nemzetközi rendezvények támogatása
8.		Térfigyelő rendszer kiépítése

IDŐSZAKOS TERHELÉSEK A TAVON

KULTURÁLIS RENDEZVÉNYEK



Bánki-tó Fesztivál



Bánki Nyár rendezvénysorozat

GERENCSÉR ILONA, BÁLINT CSABA, BARANYAI GERGŐ
SZENT ISTVÁN EGYETEM, RGVI

IDŐSZAKOS TERHELÉSEK A TAVON

KULTURÁLIS RENDEZVÉNYEK

- **A Bánki Nyár rendezvénytársaság**

- 28 éve
- Június elejétől, augusztus végéig (színházi előadások, stand up comedy-k, könnyűzenei és jazz koncertek, lovas nap, filmvetítések, sport programok)
- Nagy tömegeket vonz → **Terhelés**

- **Bánki-tó Fesztivál**

- **Legnagyobb, legképszerűbb** rendezvény
- A **legtöbb látogatót** vonzza
- **Napi 4 000-4500** látogató, **4 napon** keresztül



Infrastrukturális terhek:

Keresleti sokkra **reagálni képtelen**, egyetlen élelmiszerbolt (30 perces várakozási idő)


Méretprobléma

Társadalmi problémák – helyi lakosok ↔ fesztiválozó fiatalok → megoldandó probléma

VÍZMINŐSÉGI ADATOK, 2018

Helyszíni szemle adatai	2018.05.10.	2018.06.05.	2018.07.03.	2018.08.02.
Darabos szennyeződés	nincs	nincs	nincs	nincs
Makrofiton	nincs	nincs	nincs	nincs
Szín	megfelelő	megfelelő	megfelelő	megfelelő
Átlátszóság	megfelelő	megfelelő	megfelelő	megfelelő
Cianobaktérium kockázat	nincs	nincs	nincs	nincs
Szokatlan változás	nincs	nincs	nincs	nincs

Forrás: www.bank-falu.hu



A KUTATÁS TOVÁBBI LÉPÉSEI

- **Helyszíni** felmérés
- Kérdőívek, interjúk **lebonyolítása**
- Adatok, kérdőívek és interjúk **elemzése**
- Kutatási **eredmények megfogalmazása**
- Tanulmány **összeállítása**
- Eredmények alapján fejlesztésre vonatkozó **javaslatok megfogalmazása**
- Tervezett zárás: 2018. december 17.

KÖSZÖNÖM A FIGYELMET!

Gerencsér Ilona, Bálina Csaba, Baranyai Gergő
Szent István Egyetem, Regionális Gazdaságtani és Vidékfejlesztési Intézet
Magyar Regionális Tudományi Társaság XVI. Vándorgyűlése
Kecskemét, 2018. október 19.